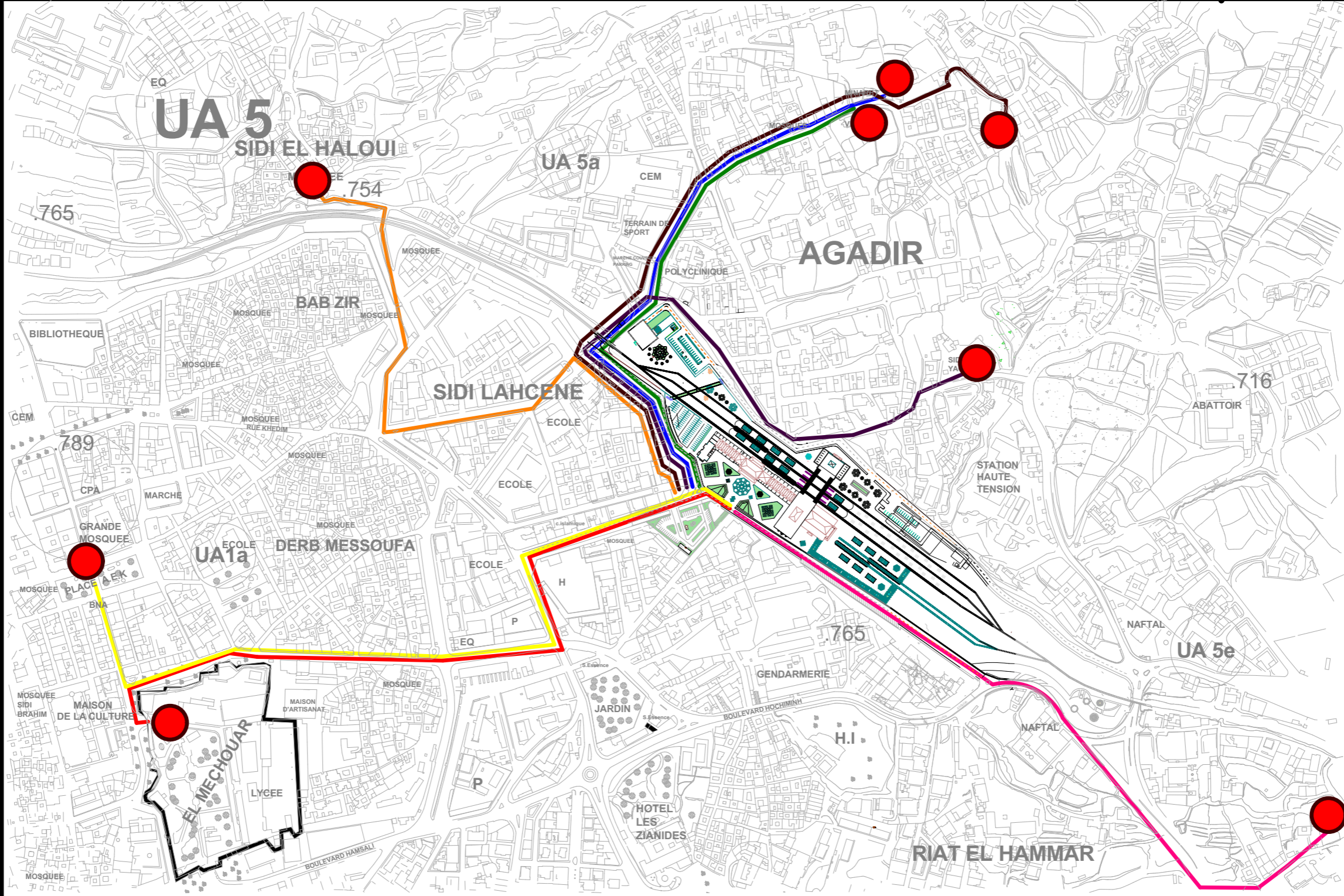


































parcours touristique et moyens de transport des sites historique



- | | | | | |
|---|--|--|---|--|
|  vers El-macheouar |  vers la place A.E.K |  vers les vestige du mosquée Idrisside et son minaret |  vers hammam El-gholah |  vers bordj bent el-sultane |
|  vers les tombeur Sidi Yaakoub |  versle complexe sisi boumedienne |  vers la mosquée de sisi El-halaoui | | |

moyens de transport:

- Voiture électrique:    calèche:       Bicyclette:        A pied:       
 Bus: 