

وزارة التعليم العالي والبحث العلمي
جامعة أبي بكر بلقايد - تلمسان -
كلية العلوم الإنسانية

والعلوم الاجتماعية

قسم التاريخ

تخصص: تاريخ المغرب الإسلامي الوسيط

مذكرة تخرج لنيل شهادة الماجستير في التاريخ

بعنوان

المسالك والدروب وأثرها في تفعيل الحركة التجارية
والثقافية في المغرب الإسلامي
(5هـ - 10هـ) / (11م - 16م)

إشراف الدكتور:

ميخوت بودواية

إعداد الطالبة:

خيرة بلعربي

لجنة المناقشة:

رئيسا	جامعة تلمسان	أستاذ التعليم العالي	أ.د/ عبد الحميد حاجيات
مشرفا	جامعة تلمسان	أستاذ محاضر	د/ ميخوت بودواية
عضوا	جامعة تلمسان	أستاذ التعليم العالي	أ.د/ معروف بلحاج
عضوا	جامعة تلمسان	أستاذ محاضر	د/ عبدلي لخضر
عضوا	جامعة بلعباس	أستاذ محاضر	د/ بن حويدقة علي



السنة الجامعية: 1430-1431هـ / 2009-2010

اهداء

أهدي هذا العمل إلى روح والدي الطاهرة

شكر وثناء

أشكر الله العلي القدير الذي وفقني إلى إنجاز هذا العمل راجية منه سبحانه
وتعالى أن يجعله نافعا في الدنيا واجزني ثوابه في الآخرة.

كما أتوجه بالشكر الجزيل إلى أستاذي الفاضل الدكتور مبخوت بووواية الذي
تفضل بالإشراف على هذا البحث، وكان لي عوناً ومرجعاً
ولم يبخل علي بتوجيهاته القيمة.

كما أتقدم بالشكر إلى كل من ساعدني ووقف إلى جانبي من قريب أو بعيد
أساتذتي الكرام وزملائي الطلبة وعمال مكتبة قسم التاريخ بجامعة تلمسان على

التسهيلات التي منحوني إياها ليخرج هذا البحث إلى النور.

كما أتقدم بالشكر أيضاً إلى السيد خالد عدراو مسؤول المكتبة بمتوسطة

يغمراسن بن زيان.

مقدمة

عرف المغرب الإسلامي في تاريخه الوسيط نشاطا سياسيا واقتصاديا هاما، نظرا لأهمية موقعه الجغرافي الممتاز الذي ساهم في بروز حركة تجارية سريعة ونشيطة، وذلك بفعل عوامل رئيسية أهمها: يد الإنسان والتبادل التجاري التي كان لها أثر في تفعيل الحركة التجارية بالمنطقة بين دوله والدول الأخرى، وتجسد ذلك من خلال التعامل التجاري بين المراكز المغربية والمراكز الأخرى، خاصة بعد التطور العمراني والسكاني الذي شهدته المغرب الإسلامي، ابتداء من النصف الثاني للقرن الثاني للهجرة والثالث والرابع، وما صاحبهما من تطورات وتغيرات في الخمسة قرون اللاحقة، ويتصل هذا التطور العمراني ببروز شبكة من الدروب أغلبها قديم والآخر جديد.

كما أن إنشاء المدن واتساعها، صاحبها نشاط اقتصادي كبير، خاصة في المجال التجاري الداخلي والخارجي، وكان لهذا التوسع دورا بارزا في ظهور شبكة من الدروب التجارية الرئيسية والفرعية، وهو ما يدرسه موضوع بحثنا هذا والموسوم بـ:

المسالك والدروب وأثرها في تفعيل الحركة التجارية والثقافية في المغرب الإسلامي (5-10هـ / 11م-16م).

وتكمن أهمية الموضوع في كونه يمتاز بالجدة ويسلط الضوء على جانب مهم من جوانب التاريخ الاقتصادي، خاصة التجارة والطرق التجارية في المغرب الإسلامي.

وكان اختيارنا له مبنيا على أسس موضوعية، تخص البحث في تاريخ المسالك والدروب التجارية، إضافة إلى نقص الدراسات في هذا الجانب وانطلاقا من ذلك تتحدد إشكالية الموضوع القائمة على مجموعة من التساؤلات منها:

- كيف ساهم الموقع الجغرافي للمغرب في بروز شبكة من الدروب التجارية ؟ وما هي مميزاته الاقتصادية من زراعة وصناعة وكيف أثرت على الأوضاع الاقتصادية في المنطقة ؟
- ما هي أهم المسالك التجارية التي أدت دورا رئيسيا في تنشيط الحركة التجارية ؟

- ما مدى مساهمة هذه الدروب في ربط العلاقات الخارجية بين دول المغرب والأقطار المجاورة كالسودان الغربي ودول المشرق الإسلامي ودول جنوب غرب أوروبا ؟

- كيف أدت دورا حضاريا، إلى جانب دورها الأساسي التجاري ؟

واتبعنا في الإجابة على هذه التساؤلات خطة مكونة من مدخل وثلاثة فصول، حيث تناولنا في المدخل الواقع الجغرافي لبلاد المغرب وأهميته الاقتصادية.

وخصصنا الفصل الأول لدراسة الأوضاع الاقتصادية والاجتماعية فتطرقتنا إلى المظاهر الصناعية والزراعية في بلاد المغرب، وتحدثنا عن الحياة الاجتماعية من حيث العناصر المكونة للسكان ونمط معيشتهم.

أما الفصل الثاني، فعالجنا فيه المسالك والدروب التجارية بين المدن المغربية، وركزنا على المسالك البحرية والبرية وتحدثنا عن الحركة التجارية بين المدن المغربية والأندلس.

وجاء الفصل الثالث لدراسة المسالك والدروب التجارية، وعلاقتها بالأقطار الأخرى، فتطرقتنا للعلاقات التجارية والتأثير الثقافي بين المدن المغربية وجنوب غرب أوروبا، ثم تعرفنا على المسالك التجارية بين المدن المشرقية والوضعية الثقافية والفكرية بين المركزين، ثم تحدثنا عن الروابط التجارية والثقافية بين المدن المغربية، ومدن السودان الغربي.

وختمنا البحث بخاتمة هي عبارة عن استنتاج عام وإجابة عن تساؤلاتنا، وأرفقنا العمل بملاحق متنوعة.

واعتمدنا على المنهج التاريخي والتحليلي والوصفي من أجل توظيف وتركيب المعلومات الخاصة بالنشاط التجاري والمسالك والدروب.

ولا ننفي وجود صعوبات تواجه أي باحث في عملية بحثه خاصة دراسة المغرب الاقتصادي في جانبه التجاري، لقلّة المصادر المتخصصة في هذا المجال، والمراجع التي لم تسلط الضوء على المسالك والدروب التجارية، مما أدى بنا إلى التركيز على مصادر الجغرافيين

والاعتماد عليها في بحثنا، واستغلال ما أمكن من المعلومات والأفكار التي تصب في خدمة الموضوع.

عرض المصادر:

فرضت طبيعة الموضوع الاعتماد على مجموعة من المصادر المغربية والمشرقية التي تتكلم بصفة عامة عن الموضوع، ونحاول التركيز في هذه الدراسة على كتب ومصنفات الرحالة والجغرافيين.

أ- المصادر المغربية:

- كتاب " ترجمان العبر وديوان المبتدأ والخبر في أيام العرب والعجم والبربر ومن عاصرهم من ذوي السلطان الأكبر " لـ عبد الرحمن بن خلدون (ت: 808هـ / 1406م) خاصة الجزء السابع الذي خصصه للتعريف بدول المغرب الإسلامي وذكر تطورها وعلاقاتها حتى عهد المؤلف، وتكمن أهمية هذا المصدر في كون مؤلفه قد عاصر الأحداث في المغرب والشرق.

- " تاريخ بني زيان ملوك تلمسان مقتطف من نظم الدرر والعقيان في بيان شرف بني زيان " لأبي عبد الله بن عبد الجليل التنسي (ت: 899هـ / 1493م) ، وقد حققه محمود بوعياذ ونشر سنة 1985م، وتناول فيه صاحبه الأدوار التاريخية للدولة الزيانية منذ قيامها حتى عهده، كما اهتم بذكر ملوك بني زيان ومنجزاتهم الثقافية، وقد اعتمد في تأليفه على المؤرخين الذين سبقوه كابن خلدون ، لكنه أورد أحداثا لم تذكرها المصادر الأخرى.

ب- المصادر المشرقية:

- " صح الأعشى في صناعة الأعشى " لأبي العباس أحمد بن علي القلقشندي (ت: 821هـ / 1481م) ويعتبر هذا الكتاب موسوعة ، ومن أهم ما كتب بالعربية عن تاريخ مصر خلال عصر المماليك وأن كاتبه اشتغل بديوان الإنشاء لفترة طويلة ما مكنته

من الاطلاع على الوثائق الرسمية والمراسلات المملوكية التي قام بتوثيقها في موسوعته، كما سجل لنا مواقع المدن والبلدان والممالك الإسلامية وأحوالها العامة بما فيه الثقافية والعلمية، واعتنى بذكر المؤسسات التعليمية بمصر.

ج- كتب الطبقات والتراجم:

- " كتاب البستان في ذكر الأولياء والعلماء بتلمسان " لأبي عبد الله محمد المليتي التلمساني المعروف بابن مريم، كان حيا سنة (1025هـ / 1611م)، وهو عبارة عن تراجم لعلماء تلمسان والمغرب الأوسط وبعض المغاربة والمشاركة بنوع من التفصيل الذي ذكر فيه شيوخ المترجم له وتلاميذه ورحلاته العلمية ومؤلفاته.

- " نفع الطيب من غصن الأندلس الرطيب وذكر وزيرها لسان الدين بن الخطيب " لأبي العباس أحمد بن محمد المقرئ التلمساني (ت: 1041هـ / 1631م) وهو عبارة عن موسوعة تراجم لأدباء وفقهاء المغرب والأندلس، وقد خص علماء المغرب الأوسط بقسم وافر من كتابه وترجم لهم تراجم وافية، تعرض من خلالها إلى رحلاتهم نحو مصر، ومن إتقوه من نظرائهم هناك وأخذوا عنهم، وذكر مصنفاتهم وتلميذهم، كما تكمن أهمية المصدر في تعرضه للمترجمين من العلماء من الأندلس باتجاه المشرق ومساهماتهم في توثيق الروابط الثقافية بين أقاليم المشرق والمغرب عموما.

- كتاب " نيل الابتهاج بتطريز الديباج " لأبي العباس أحمد بن أحمد، المعروف بابا التنبكي (ت: 1032هـ / 1624م)، الذي ترجم فيه لعلماء المغرب والأندلس والمشرق تراجم وافية، وقد طبع على هامش " الديباج المذهب في معرفة أعيان علماء المذهب " لبرهان الدين بن علي بن محمد بن فرحون اليعمري (ت: 799هـ / 1397م)، والذي خصص لعلماء المالكية بدءا بالإمام مالك حتى عصر المؤلف.

د - كتب البحارة والجغرافيين:

- تكتسي هذه المصادر قيمة توثيقية تاريخية هامة في مثل هذه الدراسات كونها تجسد مدى التواصل الذي كان بين دول المغرب والعلاقات الخارجية.

- " صورة الأرض " لابن حوقل (ت: أواخر القرن 9هـ)، يعدّ ابن حوقل أول من أشار إلى استخدام الصكوك في بلاد المغرب، بالإضافة إلى المعلومات القيّمة التي أمدّنا بها عن المراكز التجارية في المغرب الإسلامي.
- " الروض المعطار " للحميري (توفي في القرن 8هـ)، بالرغم من أنه ينقل في بعض الأحيان المعلومات التي أوردها الإدريسي مع إضافة بسيطة، إلا أنه يعدّ من المصادر التي يُعتمد عليها في دراسة النشاط التجاري في تلك الفترة.
- " المغرب في ذكر بلاد إفريقية والمغرب " لأبي عبد الله البكري (ت: 487هـ / 1094م)، يعدّ كتاب البكري من المصادر الجغرافية الهامة التي أفادتنا بالتعريف بالمواقع الجغرافية من مدن وأقاليم، كما أفادنا بوصف الطرق التجارية والأسواق، وحركة التجارة والسلع الصادرة والواردة.
- " كتاب الجغرافيا " لابن سعيد (ت: 685هـ / 1286م)، اعتمدنا على معلوماته عن سكان المدن الساحلية، وما كانوا يتميزون به من ثراء.
- " رحلة ابن بطوطة " المسماة تحفة النظار في غرائب الأمصار وعجائب الأسفار لمحمد بن عبد الله اللواتي الطنجي (ت: 776هـ / 173م)، وهي رحلة حافلة بالمشاهدات والأحداث التاريخية، كما تضمنت وصفا لمظاهر الحياة الثقافية والسياسية والاقتصادية والاجتماعية للأقطار التي زارها ابن بطوطة .
- " وصف إفريقيا " للحسن بن محمد الفاسي المعروف بليون الإفريقي (ت: 957هـ / 1552م) والذي سجل فيها وصف المدن والأقاليم التي مر بها خاصة بالمغرب ومصر.
- " وصف المغرب وأرض السودان ومصر والأندلس " من كتاب " نزهة المشتاق في اختراق الآفاق " لأبي عبد الله الشريف الإدريسي (ت: 548هـ / 1154م)، يعتبر هذا المصدر من أهم المصادر الجغرافية التي اعتمدنا عليها، لأن كتابه يعدّ خير مساعد لدراسة الطرق التجارية والنشاط التجاري في بلاد المغرب والأندلس، واستخلصنا منه العلاقة الموجودة بين بلاد السودان وبلاد المغرب، وبين المغرب والأندلس، كما أنه

أمدّنا بمعلومات قيّمة عن وصفه لخطط المدن المغربية والأندلسية، وما تشتمله من مرافق.

- " رحلة القلصادي " المسماة تمهيد الطالب ومنتهى الراغب إلى أعلى المنازل والمناقب لأبي الحسن علي بن محمد القرشي البسطي المعروف بالقلصادي (ت: 891هـ / 1486م)، وتكمن أهميتها في التراجم التي أوردها القلصادي لشيوخه الذين أخذ عنهم بالمغرب ومصر.

بالإضافة إلى مراجع ودراسات حديثة استعنا بها لإثراء الموضوع.
ولا يفوتني أن أوجه جزيل الشكر إلى أستاذي الفاضل الدكتور " مبخوت بودواية" الذي أشرف على المذكرة وأعطاني من وقته، وأفادني بتوجيهاته القيمة طيلة مدة إنجاز البحث، فما جاء في هذا العمل من فضل فالله يعود وما فيه من تقصير فالإني ينسب.

درخت

تطلق كلمة المغرب على كل البلاد الغربية التي تمتد من الحدود المصرية الليبية إلى المحيط، وقد كان يدخل تحت هذا النطاق أيضا صقلية والبلاد الأندلسية بما فيها إسبانيا والبرتغال وكل بقعة دخلها المسلمون في أوروبا الغربية¹.

ويحدّد موقعه الجغرافي ابن حوقل بقوله: "وأما المغرب فبعضه ممتد على بحر المغرب في غربه ولهذا البحر جانبان شرقي وغربي وهما جميعا عامران، وأما الغربي فمن مصر وبرقة إلى إفريقية وناحية تنس إلى سبتة وطنجة فللمغرب خاصة وآزيلي وما في أضعاف هذا الإقليم، وأما الشرقي فهو بلد الروم..."².

ويقول الإدريسي أن هذا الإقليم مبدؤه من البحر الكبير المحيط بالجهة الغربية من كرة الأرض³.

كما يعرفه الإصطخري نقلا عن موسى لقبال: "المغرب بتقسيمه إلى نصفين نصف شرقي وهو شمال إفريقيا ونصف غربي وهو الأندلس"⁴ ويحدّد أغلب المؤرخين المغرب⁵ بالمنطقة الشمالية والمغرب عند الكتاب الأوائل يبدأ مما يلي: إفريقية شرقا إلى سواحل المحيط الأطلسي غربا، فقد ولي يزيد بن عبد الملك يزيد بن أبي مسلم الحجاج بن يوسف الثقفي إفريقية والمغرب وهذا معناه أن إفريقية غير المغرب⁶.

¹ - ابن عبد الحكم: فتوح إفريقية والأندلس، تحقيق: عبد الله أنيس الصباغ، دار الكتاب اللبناني، بيروت 1964، ص 37.

² - ابن حوقل: صورة الأرض، ج 1، ص 2، دار صادر، بيروت، 1938، ص 60.

³ - الإدريسي: نزهة المشتاق في اختراق الآفاق، ط 1، عالم الكتب، بيروت، 1989، ص 217.

⁴ - موسى لقبال: المغرب الإسلامي منذ بناء معسكر القرن حتى انتهاء ثورات الخوارج، ط 2، الشركة الوطنية للنشر والتوزيع، الجزائر، 1981، ص 15.

⁵ - بلاد المغرب: يشتمل على ثلاثة أقاليم، فالمغرب الأدنى يشمل ما بين برقة شرقا وبحاية غربا، المغرب الأوسط يشمل ما بين بحاية وواد ملوية والمغرب الأقصى يشمل ما بين واد ملوية والمحيط الأطلسي، أنظر: يحيى بوعزيز: الموجز في تاريخ الجزائر، ج 1، ديوان المطبوعات الجامعية، الجزائر، 1999، ص 15.

⁶ - محمود شيت خطاب: قادة الفتح الإسلامي في المغرب العربي، ط 1، دار الفكر العربي، بيروت، 1966، ص 14.

وينتهي المؤرخون إلى تحديده بالمنطقة الواقعة غرب مصر من طرابلس شرقا إلى بحر الظلمات غربا، ومن بحر الروم شمالا إلى الصحراء الكبرى جنوبا¹.

والغالب أن معنى لفظ المغرب انتهى عند المؤرخين والجغرافيين إلى أنه يشمل كل ما يلي مصر غربا حتى المحيط. وقسموه إلى ثلاثة مناطق: المغرب الأدنى، المغرب الأوسط والمغرب الأقصى.

فالأدنى يسمّى إفريقية² أيضا يمتد تقريبا من طرابلس إلى بجاية³، والمغرب الأوسط يمتد من بجاية إلى نهر ملوية⁴ وراء تلمسان⁵، والمغرب الأقصى يمتد من وادي ملوية حتى طنجة، أما وراء طنجة فهي شبه جزيرة إيبيريا أو الأندلس⁶. وهناك من يقول أن بلاد المغرب تمتد من البحر المتوسط شمالا إلى جبال درن⁷ جنوبا و من وادي ملوية

¹ نصر الله سعدون: تاريخ العرب السياسي في المغرب منذ الفتح العربي حتى سقوط غرناطة (20هـ - 640م) -

1492م، دار النهضة العربية، بيروت، دت، ص13.

² إفريقية: هو اسم لبلاد واسعة ومملكة كبيرة قبالة جزيرة صقلية وينتهي آخرها قبالة الأندلس، شهاب الدين أبي عبد الله ياقوت الحموي: معجم البلدان، ج2، دار صادر، بيروت، 1986، ص227.

³ بجاية: مدينة على البحر لكنها على حرف ححر ولها من جهة الشمال جبل يسمى مسيون..... وهي مدينة المغرب الأوسط وعين بلاد بني حماد والسفن إليها مقلعة وبها القوافل منحطة والأمتعة إليها برا وبحرا، أنظر: الإدريسي، المصدر السابق، ص95.

رشيد بورويبة وآخرون: الجزائر في التاريخ - العهد الإسلامي - من الفتح إلى بداية العهد العثماني، وزارة الثقافة والسياحة، المؤسسة الوطنية للكتاب، الجزائر، 1984، ص13.

⁴ نهر ملوية: وادي ملوية يقع إلى وادي صاع فيجتمعان معا ويصبان في البحر ما بين جراوة ابن قيس ومليلة، أنظر الإدريسي، المصدر السابق، ص247.

⁵ تلمسان: مدينة أزلية ولها سور حصين متقن الوثائق..... وغلاتها ومزارعها كثيرة وفواكهها حمة وخيراتها شاملة ولحومها شحمية سمينة وهي حسنة لرخص أسعارها..... ومرايح تجارتها..... أنظر: الإدريسي، المصدر نفسه، ص248.

⁶ رشيد بورويبة: المرجع السابق، ص13.

⁷ جبال درن: الذي ليس له جبل مثله إلا القليل في السمو وكثرة الخصب وطول المسافة واتصال العمارات ومبذؤه من البحر المحيط في أقصى السوس ويمر مع المشرق مستقيما حتى يصل إلى جبال نقوسة فسمي هناك بجبل نقوسة، أنظر: الإدريسي: المصدر السابق، ص229.

ومر تازا¹ شرقا إلى المحيط الأطلسي غربا حتى مدينة آسفي.

كان المغرب وما زال يزخر بثروات طبيعية هامة وهائلة، جعلته مطمع الغزاة، إضافة إلى تموقعه على رأس القارة الإفريقية، كما يمتاز بطبيعة جغرافية صعبة تتمثل في كتلة واحدة تجاور البحر الأبيض المتوسط، يتفرّع منها في الشمال جبال الأطلس الشمالية والغربية من المحيط الأطلسي حتى مدينة تلمسان، ومن الجنوب تمتد من جبال الأطلس الجنوبية أو الأطلس الصحراوي، من مدينة أغادير إلى البلاد التونسية وتتكون في منخفضاتها سهول خصبة وفيرة المياه².

هذا الموقع الاستراتيجي ساهم في نشاط الحركة الاقتصادية لكل الدول التي ظهرت وتأسست بهذه المنطقة، ويصف المؤرخون الجغرافيون بلاد المغرب كثيرا في مؤلفاتهم ويذكر المقديسي: "على أنه إقليم هي، كبير سري، كثير المدن والقرى، عجيب الخصائص والرخا، به ثغور جبلية³..... وحصون كثيرة ورياض نزهة"⁴ ولقد شهد المغرب ازدهارا اقتصاديا كبيرا شمل جميع الجوانب؛ من زراعة وصناعة وتجارة بعد انفصال الدول الثلاثة: الرسمية والإدرسية والأغلبية عن الخلافة العباسية⁵، فقد شهدت الزراعة ازدهارا قويا في بلاد المغرب بحيث وصف ابن عذارى تاهرت⁶: "كان حول تيهرت بساتين من أنواع الثمار كثير

1- تازا: مدينة كبيرة لا يقل نبلها عن قوتها، وتعيش في رخاء على أرض خصبة، أسسها الأفارقة القلماء على بعد نحو خمسة أميال من الأطلس، وتبعد عن فاس تقريبا بنحو 80 ميلا، وعن البحر المحيط بـ 250 ميلا، وعن البحر المتوسط بـ 75 ميلا....، أنظر: الحسن الوزان: وصف إفريقيا، ج5، ط2، تحقيق: محمد حجي ومحمد الأخضر، دار الغرب الإسلامي، بيروت، 1983، ص 354.

2- حسين مؤنس: فتح العرب للمغرب، مكتبة الثقافة الدينية، القاهرة، (د.ت)، ص ص 4-5.

3- المقديسي: أحسن التقاسم في معرفة الأقاليم، دار الكتب العالمية، لبنان، 2002، ص 173.

4- نفسه.

5- سعد زغلول: تاريخ المغرب العربي دولة الأغلبية والرستمين وبني مدرار والأدارسة حتى قيام الفاطميين، ج2، منشأة المعارف، الإسكندرية، القاهرة، 1993، ص 494.

6- تيهرت: أصبحت في فترة زمنية قصيرة مدينة عامرة بالسكان تنجح نحو النمو والازدهار إذ أصبحت لا ترى دارا إلا قيل هذه لفلان الكوفي وهذه لفلان البصري، أنظر: ابن الصغير المالكي: أخبار الأئمة الرستمين، تحقيق وتعليق: محمد الناصر وإبراهيم بحاز، المطبوعات الجميلة، 1986، ص 13.

الأشجار وهي شديدة البرد، كثيرة الأمطار قيل الظرفاء من أهلها: كم الشتاء عندهم من شهر في السنة قال ثلاثة عشرة شهراً.¹

ويصفها البكري: "أما تحوي بساتين فيها جميع الثمار، وسفرجلها يفوق سفرجل الآفاق حسناً وطعماً ومشماً وسفرجلها يسمى بالفارسي وهي كثيرة البرد والغيوم والثلج."²

كما تعد مدينة فاس حاضرة المغرب لكثرة زرعها وجنائها ورياضها، وهي في رغدٍ من العيش، طيبة المآكل لرخص الأسعار.³ ويصفها الإدريسي: "بها ضياع ومعاش ومباني سامية ودور وقصور ولأهلها اهتمام بجوائجهم ومبانيهم ونعمها كثيرة رخيصة الأسعار،.... وفواكهها كثيرة وبها بكل مكان عيون نابعة ومياه جارية... وبساتينها عامرة وحدائقها ملتفة وفي أهلها عزة ومتعة."⁴

وتنوعت المحاصيل ببلاد المغرب؛ من ثروات نباتية وحيوانية منها القمح والشعير إضافة إلى البقول والفواكه بمختلف أنواعها، وغابات تشتمل على مختلف الأشجار البرية الصنوبر، والبَلوط وغيرها⁵، بالإضافة إلى كثرة منابعها وخصوبة ضواحيها و بداخلها منابع شتى صالحة للرّي وبها مزارع غنية بتربية المواشي.⁶

يقول ابن خلدون: "إن الصناعة تنفق سوقها وتُجلب للبيع، فيجتهد الناس في المدينة لتعلم تلك الصناعة، يكون منها معاشهم. وإذا لم تكن للصناعة مطلوبة لم تنفق سوقها ولم يوجه أحد إلى تعلمها فاختصت بالترك وفقدان للإهمال، ولهذا يقال عن علي رضي الله عنه

¹ - ابن عذاري المراكشي: البيان المغرب في أخبار الأندلس والمغرب تحقيق إحسان عباس، ج2، ط2، دار الثقافة، بيروت، 1980، ص196.

² - البكري أبي عبيد: المغرب في ذكر إفريقية وبلاد المغرب، دار الكتاب الإسلامي، القاهرة، (ت)، ص67.

³ - أبو بكر الزهري: كتاب الجغرافية، اعتنى به محمد حاج الصادق، مكتبة الثقافة الدينية، القاهرة (د.ت)، ص114.

⁴ - الإدريسي: المصدر السابق، ص242.

⁵ - القلقشندي: صبح الأعشى في صناعة الإنشاء، ج5، المؤسسة المصرية العامة، القاهرة، (د.ت)، ص ص112-113.

⁶ - عبد الرحمن الجيلالي: تاريخ الجزائر العام، ج2، ديوان المطبوعات الجامعية، الجزائر، 1982، ص110.

قيمة كل امرئ ما يحسن. بمعنى أن الصناعة هي قيمته أي قيمة عمله¹، ومن منطلق هذه المقولة فقد شجع الحكام العمل بالصناعة التي ساهمت في دفع عجلة التقدم في بلادهم² فبالإضافة إلى الازدهار الزراعي فقد صاحبه ازدهار صناعي منه: صناعة سبائك الصوف والكتان والطين والزجاج والأثاث من الخشب المنحوت والمخروط³. واشتهر المغرب أيضا بمعادنه خاصة مدينة بجاية⁴ التي اشتهرت بمعادنها إذ سميت بمحانة المعدن⁵، ويذكر اليعقوبي: " بهذه المدينة معادن الفضة والكحل والحديد والزنك والرصاص"⁶. ويمكننا القول أن الصناعة المعدنية قد تطورت في دولة الأغالبة، ولوفرة المعادن نلاحظ إنشاء المعامل لصنع الأسلحة والزجاج والبلور والفخار والخزف والمنسوجات وديبغ الجلود⁷.

وكل الأقاليم الممتدة ما بين القيروان والساحل والمدن الجنوبية، لها خصائصها الفنية في طريقة النسيج، وشكل القطعة، ونوع الزخرفة وتحديد الألوان وتوزيعها⁸.

أما الصناعة في المغرب الأقصى، فكانت مزدهرة لتوفر المواد الأولية، إذ نجد به مناجم إعادة الصباغة العديدة أهمها منجم درعة، وصناعة المواد الغذائية من طحن الحبوب وعصر الزيتون، فقد اشتهرت معاصره في كل بقعة عامرة بالتجارة. كما ازدهرت أيضا صناعة النسيج به؛ فأصبح السكان ينسجون ملابسهم من المواد الأولية المحلية كالقطن والكتان والصوف⁹.

¹ - ابن خلدون: المقدمة، ص 447.

² - سعد زغلول: المرجع السابق، ص 449.

³ - مبارك الميلي: تاريخ الجزائر القديم والحديث، تقديم وتصحيح: محمد الميلي، ج2، المؤسسة الوطنية للكتاب، ص 449.

⁴ - بجاية: أهلها قوم يقال لهم السناجرة يقال أن أولهم من سنجار من ديار الليفة وهم جند السلطان وما أصناف من العجم والبربر وغيرهم، أنظر: اليعقوبي: كتاب البلدان، طبع مطبعة بريل، ليدن، 1891، ص 180.

⁵ - سعد زغلول: المرجع السابق، ص 497.

⁶ - اليعقوبي: المصدر السابق، ص 188.

⁷ - هامي نفزة: القيروان عبر العصور، طبع كتابة الدولة للشؤون الثقافية والإرشاد، 1964، ص 42.

⁸ - سعد زغلول: المرجع السابق، ص 498.

⁹ - سعد عباس نصر الله: دولة الأدارسة في المغرب - العصر الذهبي 172 - 223هـ / 788 - 835م، ط1، دار النهضة

العربية للطباعة والنشر، بيروت، 1987، ص 141.

بالإضافة إلى صناعة مختلف وسائل البناء الخشبي والأثاث وصناعة السفن¹، كما انتشرت صناعة الفخار نظراً لتوفر المنطقة على الماء والصلصال.

وبفضل الموقع الممتاز لبلاد المغرب عامة، عرفت التجارة وازدهاراً كبيراً بين المدن المغاربية، ونشيطاً مع المدن الشرقية والأندلسية، وفي هذه الفترة وجدت مدن كانت مراكز للتجارة الداخلية والخارجية منها: تاهرت - فاس - القيروان حيث برزت القيروان كمدينة هامة، إذ يصفها ابن حوقل فيقول: "كانت القيروان أعظم مدينة بالمغرب، وأكثرها تجاراً وأموالاً، وأحسنها منازل وأسواقاً، وكان فيها ديوان جميع المغرب وبها دار سلطاتها."² فقد كانت نقطة لقاء بين المغرب والمشرق، وبين التجارة المتوسطية وقوافل التجارة الصحراوية³.

كما برزت تاهرت على الساحة التجارية، حيث كانت تعد معبراً أساسياً لوجود الأسواق العامرة بشتى البضائع. واتصالها بشبكة من الطرق التجارية من كل الجهات؛ زادها ازدهاراً صناعياً وتجارياً، جعل منها سوقاً مفتوحة ووجهة التجار الكبار من كل المناطق كالقيروان والعراق⁴.

وقد زاحمت هاتين المدينتين في التجارة مدينة فاس التي ضمت العدوتين، عدوة الأندلسيين وعدوة القرويين في المغرب وكل منها سوق كبيرة تكمل بعضها البعض وكانت هذه السوق تمثل محورا رئيسياً تتفرع منه العديد من الطرق والمسالك التجارية⁵ وبالتالي احتلت فاس مركزاً تجارياً مرموقاً بين الجنوب والشمال والشرق والغرب حيث أنها تقع عند ملتقى طرق القوافل⁶.

¹ - إسماعيل العربي: دولة الأدارسة ملوك تلمسان وفاس وقرطبة، ديوان المطبوعات الجامعية، الجزائر، 1983، ص ص

111-112.

² - ابن حوقل: المصدر السابق، ص 96.

³ - ابن عذاري: البيان المغرب، المصدر السابق، ج1، ص 51.

⁴ - علي دبور: المغرب الكبير، ج 3، طبع بدار الإحياء للكتاب العلمية، عيسى البابلي الحلبي وشركاه، 1963، ص 281.

⁵ - فتحي زعزوز: العلاقة بين الفاطميين والأمويين، ط1، دار التوزيع والنشر الإسلامية، مصر، 2005، ص 158.

⁶ - إسماعيل العربي: المرجع السابق، ص 113.

كان للحياة السياسية تأثير على الحياة الاقتصادية فالاستقرار والقوة في الحكم كانا عاملين رئيسيين في نشاط التجارة، ويبدو أن المغرب حافظ على مكانته الاقتصادية وخاصة التجارية نظرا لما توفر عليه من ثروات زراعية وصناعية. فرغم الاضطراب وكثرة الحروب، ظل محافظا على مراكزه التجارية في العديد من المناطق. ولقد عرف المغرب في نهاية القرن الخامس الهجري انتعاشا اقتصاديا حيث بُدِء زراعة مزدهرة، وتجارة منتظمة ونشطة ولكن الحياة السياسية كانت تعيش ضعفا واضطرابا فقبل وصول المرابطين عرف المغرب شتاتاً، حتى أنه لم يبق فيه أي قوة منظمة¹.

وعلى العموم فقد ظل الانتعاش الاقتصادي ميزة المغرب الإسلامي، خاصة بعد بروز قوة جديدة تحاول توحيدته تحت سلطة واحدة، وبعد قيام دولة المرابطين² التي وحدته سياسيا وكان لتأسيس تلمسان الجديدة "تأجرات" على يد "يوسف بن تاشفين" سنة 474هـ. أثر في الحياة الاقتصادية خاصة بعد أن أصبحت قاعدة المغرب الأوسط السياسية ومن أهم مدنه التجارية. فقد ازدهرت المنطقة اقتصاديا، واتعشت تجاريا، فاستطاع المرابطون حماية السهول الزراعية عن طريق تشييد الحصون لتأمينها داخليا وخارجيا³. كما حافظت المنطقة على ازدهارها في عهد الدولة الموحدية⁴ التي ساهمت بقوة في المحافظة على المبادلات التجارية الداخلية والخارجية.

وتعتبر كل من الدولتين رائدتين في مجال توحيد المنطقة سياسيا واقتصاديا وفتيا وثقافيا، حيث شجعت الدولة الموحدية التجارة البحرية الخارجية خاصة مع دول أوروبا

¹ - عبد الله العروي: محمل تاريخ المغرب، ط1، المركز الثقافي العربي، بيروت، 2007، ص 249-252.

² - المرابطين: تنتمي الدولة المرابطية إلى قبيلة لتونة البربرية وهي إحدى بطون قبيلة صنهاجة البربرية التي تنفرع منها عدة بطون: مسوفة وجدالة ولطة، أنظر: ابن خلدون: ديوان المبتدأ والخير في أيام العرب والعجم ومن عاصرهم من ذوي السلطان الأكبر، المجلد السادس، منشورات دار الكتاب اللبناني، بيروت، 1968، ص 371.

³ - عبد الحميد حاجيات: المسالك والدروب في المغرب الأوسط، مجلة العربية للثقافة، العدد 5، الأسكو تونس، 1983، ص 97.

⁴ - الموحدية: ظهرت الدعوة على يد محمد بن عبد الله بن تومرت المعروف بالمهدي وظهرت السوس الأقصى، أنظر: مجهول: الخلل الموشية في ذكر الأخبار المراكشية، تحقيق: سهيل زكار وجبلي لقادر، ط1، 1979، ص 113-114.



المسيحية¹. وبضعف الدولة الموحدية انقسم المغرب إلى ثلاث دويلات هي: الدولة المرينية، الزيانية² والحفصية³، حيث سلّطت كل واحدة نفوذها على منطقة معينة من بلاد المغرب، وساهمت كل واحدة منها في ازدهار الاقتصاد وانتعاش التجارة، حيث تحسنت أحوالها وتمت أرباحها⁴، فبرزت مدن أخرى ساهمت في ازدهار الحركة التجارية في بلاد المغرب والصحراء وأوروبا.

والواضح أن كل دولة قامت على أرض بلاد المغرب، إلا واهتمت بالمسالك التجارية والمدن الرئيسية، التي تعتبر مراكزاً تجارية هامة، وحلقة ربط بين الشمال والجنوب، والشرق والغرب؛ فالاهتمام البارز بهذه الدروب يدل على أهمية الاقتصاد خاصة التجارة في تثبيت دعائم هذه الدول.

¹ - عبد الله العروي، المرجع السابق، ص 325.

² - الزيانية: تنتمي قبيلة بن عبد الواد إلى زناتة الشرقية، وبضعف دولة الموحدية انتهم بنو عبد الواد الفرصة للسيطرة على مناطق المغرب الأوسط واستطاعوا السيطرة على المنطقة التي ستصبح من أهم دول المغرب بقيادة يغمراسن بن زيان الذي يعد تاريخ تعيينه بداية لتأسيس الدولة، أنظر: يحيى بن عطلون: المصدر السابق، ج1، ص ص 199-200.

³ - الحفصية: ينتسب بنو حفص إلى الشيخ أبي حفص الأول عمر بن يحيى بن محمد وانودين بن علي بن أحمد بن ولال بن إدريس بن خالد...، والشيخ أبو حفص من قبيلة هنتاتة من قبائل المصامدة، ومؤسسها هو أبو زكرياء يحيى بن أبي محمد عبد الواحد بن أبي بكر بن أبي حفص الهنتاتي، عُرف بالأمر ببيع البيعة الثانية في 634هـ، أنظر: عبد الواحد المراكشي: المصدر السابق، ص 189.

⁴ - عبد الله العروي: المرجع السابق، ص 384.

الفصل الأول

الأوضاع الاقتصادية والاجتماعية
للمغرب الإسلامي

1- الوضع الاقتصادي:

1-1- الصناعة:

لقد تأثرت الصناعة في المغرب بعوامل ساهمت في دعمها وتنشيطها، من بينها: نظرة المجتمع إلى العمل، حيث كان المغاربة في القرن السادس يجنون الصناعة ويتعلمون حرفها، ولا يتركون الحرفة إلا لقلّة عائدها¹، ونجد أن المغاربة اهتموا بالصناعة حباً في العمل، ومن أجل سدّ حاجاتهم، كما أنّ العامل الذي ساهم في دعم الصناعة هو موقف الدول الحاكمة، خاصة عند المرابطين الذين فرضوا الأمن والاستقرار في البلاد المغربية والأندلسية، حيث شجعت الصناعة وتطويرها وتعلّم الحديد منها². أما الموحدون فقد شجّعوا الصناعة لازدياد حاجة الدولة للصناعات العسكرية، واتساع رقعتها، وساهمت الخبرة الأندلسية الصناعية في تطويرها، حيث استفادت الدولة الموحدية من العديد من رجال الصناعة المشهورين أمثال: أحمد بن ياسة³، ابن الليث الصقلي وأبي حسن ابن محمد الأزرق وأبي شامة الجياني⁴ في البناء، وعمر بن مرجى الإشيلي في الزخرفة⁵، والحاج يعيش المالقي المعروف بالأحوص في الهندسة والمساحة⁶. كما استفاد الموحدون من ابن النقرات في الكيمياء⁷ وابن رشد الحفيد وابن طفيل وغيرهم في الطب والصيدلة⁸، كما برز عدد من أهل المغرب الذين ساهموا بإنتاجهم في

¹ - عز الدين عمر موسى: النشاط الاقتصادي في المغرب الإسلامي خلال القرن السادس الهجري، ط2، دار الغرب الإسلامي، بيروت، 2003، ص 207.

² - مؤلف مجهول: الاستبصار في عجائب الأمصار، تعليق عبد الحميد سعد زغلول، الإسكندرية، 1958، ص 130.

³ - أبي مروان ابن صاحب الصلاة: المن بالإمامة على المستضعفين بأن جعلهم الله أئمة وجعلهم الوارثين، السفر الثاني، تحقيق عبد الهادي التازي، بيروت، دار الأندلس، 1964، ص 139.

⁴ - ابن زرع الفاسي علي: الأنيس المطرب بروض القرطاس في أخبار ملوك المغرب وتاريخ مدينة فاس، دار المنصور للطباعة، الرباط، 1972، ص 151.

⁵ - القاضي أحمد بن محمد بن أحمد: جلوة الاقتباس فيمن حل من الأعلام بمدينة فاس، فاس، دون تاريخ، ص 45.

⁶ - مؤلف مجهول: رسائل موحدية من إنشاء كتاب الدولة المومنية، تحقيق: ليفي بروفنسال، المطبعة الاقتصادية، الرباط، 1941، ص 97.

⁷ - ابن القاضي: جلوة الاقتباس، المصدر السابق، ص 305.

⁸ - عمر عز الدين موسى: المرجع السابق، ص 212.

مختلف الصنائع، حتى أننا نجد استدعاء الحكام الموحدين للمغاربة إذا أرادوا تشييد عمارة في الأندلس أصبحوا يستدعون بنائين من مراكش وسبتة وفاس وبقية مدن المغرب¹، ومن أبرزهم أبي الحسن علي بن يوسف بن عبد المؤمن في البناء وهندسة الرّي، وعلي الغماري في البناء²، وسعيد الغماري في الطب³.

وكان المغاربة يطلقون على من يعملون في الصناعات لفظ الصّناع⁴، من بينهم صانعي الأواني الحديدية أو الخشبية، ولم يكن الصناع رجالا فقط بل كان بينهم عدد كبير من النساء، وكل صناعتهم في النسيج والغزل⁵، وتميزت كل صنعة في سوق واحد مثل: سوق الوراقين، الفخارين والبطارين والصبّاغين والدبّاغين⁶، وفي كل صنعة نجد المعلم والعامل والمتعلم ويبدو أنّ حالتهم كانت متدنية وحياة كلها تعب وكد.

ازدهرت الصناعة في عصر المرابطين ازدهارا هاما، نظرا لتوفر المواد الخام اللازمة للصناعة، كما أنّ النشاط التجاري الضخم بين موانئ المغرب والأندلس ساعد بدوره على انتشار ورواج الصناعة، فأقبل الصناع على مضاعفة الإنتاج. وظهرت في المغرب والأندلس مراكز صناعية ضخمة⁷، تميزت بأنواع مختلفة من الصناعات من بينها:

¹ - ابن صاحب الصلاة: المن بالإمامة، المصدر السابق، ص 474.

² - نفسه: ص 482.

³ - أبي العباس أحمد ابن خلّكان: وفيات الأعيان وأنباء أبناء الزمان، ج7، تحقيق إحسان عباس، دار الثقافة، بيروت، 1970، ص 137.

⁴ - ابن صاحب الصلاة: المصدر السابق، ص 351-352.

⁵ - المراكشي: المصدر السابق، ص 155.

⁶ - عمر عز الدين موسى: المرجع السابق، ص 216.

⁷ - محمد حسين حمدي عبد المنعم: تاريخ المغرب والأندلس في عصر المرابطين - دولة علي بن يوسف المرابطي -، مؤسسة شباب الجامعة، القاهرة، ص 363.

* صناعة النسيج:

انفردت الأندلس بصناعة المنسوجات الحريرية، وكانت مراكزها في القرن السادس هي: مالقة¹ وجيان وغرناطة² وألمرية³ ومرسية⁴ وجنحالة⁵ وحصن بكيران، ويذكر الإدريسي أن كل مدينة اختلفت بنوع من النسيج⁶، فقد ازدهرت "ألمرية" بصناعة الحرير⁷ ثم خلفتها مرسية ومالقة بصناعته في العهد الموحد. وتنوعت في مرسية أصناف اللؤلؤ والديباج ومنها كانت تجهز العروس في المغرب⁸، وتعددت أنواع القماش الحريري في "مالقة"⁹ وكان ثمن اللؤلؤ الموشية من إنتاجها يتجاوز آلاف الدنانير، وهذا النوع ينتج برسم الملوك والخاصة¹⁰، والواضح أن إنتاج هذه الصناعة كان كبيرا، لأن سكان ألمرية جعلهم صناعات نسيج وحياسة¹¹، وبلغت طرز الحرير فيها 870 طراز¹²، كما كانوا يجيدون تقليد الجرجاني

- 1- مالقة: هي مدينة بالأندلس على شاطئ البحر عليها سور صخري والبحر في قبتها، ينظر: محمد بن عبد المنعم الحميري: الروض المعطار في خير الأقطار، تحقيق: إحسان عباس، مكتبة لبنان، بيروت، 1975، ص 517.
- 2- غرناطة: يذكرها الإدريسي أغرناطة بيتها مهر يسمى جدرورا وعلى جنوبها مهر الثلج، الإدريسي: صفة المغرب، المصدر السابق، ج 2، ص ص 569-570، وأنظر أيضا: علي بن سالم الورداني: الرحلة الأندلسية، تحقيق: عبد الجبار الشريف، مارس 1984، ص 58.
- 3- ألمرية: هي من أشهر مراكز الأندلس بناها عبد الرحمن الناصر عام 334هـ، وهي في الجنوب الشرقي للأندلس، ينظر الحميري، المصدر السابق، ص 130.
- 4- مرسية: مدينة على مهر شقورة بناها عبد الرحمن الثاني الأموي، أنظر الحميري: المصدر السابق، ص 118.
- 5- جنحالة: تقع على مسافة 50 ميلا من مرسية وهي متوسطة القدر خصبة، أنظر: الإدريسي: نزهة المشتاق، المصدر السابق، ص 195.
- 6- نفسه: ص 90.
- 7- أبي الحسن ابن سعيد المغربي: كتاب الجغرافيا، تحقيق إسماعيل العربي، منشورات المكتب التجاري للطباعة والنشر والتوزيع، بيروت، 1970، ص 102.
- 8- أبي العباس أحمد المقرئ التلمساني: نفتح الطيب من غصن الأندلس الرطيب، ج 3، تحقيق: إحسان عباس، دار صادر، بيروت، 1968، ص 221.
- 9- ابن سعيد: كتاب الجغرافيا، المصدر السابق، ص 93.
- 10- المقرئ: نفتح الطيب، ج 3، المصدر السابق، ص 219.
- 11- ابن سعيد المغربي: المصدر السابق، ص 102.
- 12- الإدريسي: نزهة المشتاق، المصدر السابق، ص 197.

والأصبهاني والعتابي (وهو البغدادي). وصنعوا الستور المكحلة¹ والمعاجر². وتميزت الأندلس بصناعة الديباج والوشي المذهب من إنتاج مالقة ومرسية وألمرية ولقد تعجب له المشاركة³. وافردت مالقة بصناعة القلشاني⁴ وغرناطة وبسطة بالملبد المحتم ذي الألوان⁵، وكان الصناع يزينون إنتاجهم بالصور والزخارف الهندسية⁶. ونلاحظ إختفاء مراكز هذه الصناعة وبروز مراكز جديدة مثل إختفائها من باجة الأندلس⁷ وازدهارها في "بلنسية" بين دانية وشاطبة⁸. وفي المدن الساحلية الحصينة مثل تونس والمهدية وبونة وبجاية⁹، وتظهر في مراكش وفاس حيث كثر إنتاج القطن في السهول الغربية ومرتفعات تادلا، وقد كان في فاس وحدها 3064 دارا معدة للحياكة¹⁰. وتميز الإنتاج المغربي في هذا القرن بالجودة والكمية، فتجد التونسي المعروف بالإفريقي قد يكون رقاعا من القطن والكتان أو الكتان وحده وهو أمتع من النصافي ويضاهي الكتاني منه ثياب الحرير ويبيع بأثمان باهضة¹¹.

ولقد تفرّدت البلاد الأندلسية بصناعة البسط والطنافس طوال القرن السادس الهجري. وانتشرت صناعة الثياب من الصوف في البلاد الشرقية والغربية، وازدهرت هذه الصناعة كثيرا في العصر الموحد¹².

¹ - المعاجر: ما تضعه النساء على رؤوسهن أو يلتحفن به.

² - الإدريسي: المصدر السابق، ص 197.

³ - المقرئ: المصدر السابق، ج 1، ص 201.

⁴ - الحميري: المصدر السابق، ص 163.

⁵ - المقرئ: نفح الطيب، ج 1، المصدر السابق، ص 201.

⁶ - عز الدين عمر موسى: المرجع السابق، ص 219.

⁷ - المقرئ: نفح الطيب، ج 1، المصدر السابق، ص 109.

⁸ - الإدريسي: المصدر السابق، ص 192.

⁹ - ابن صاحب الصلاة: المصدر السابق، ص 450، أيضا ابن سعيد، المصدر السابق، ص 109.

¹⁰ - ابن زرع الفاسي علي: المصدر السابق، ص 26.

¹¹ - ابن سعيد: المصدر السابق، ص 109.

¹² - عمر عز الدين موسى: المرجع السابق، ص 220.

وعرفت قفصة¹ بأرديتها وطيالسها وعمائمها الصوفية، والقلة بأكسيته². وازدهرت هذه الصناعة في البلاد الغربية في العصرين المرابطي والموحدي في تلمسان ووجدة وجبل مديونة وسلا والسوس وبلاد رجراجة وسجلماسة ولمطة³، وأغلب الظن أن إنتاجها كان جيد الصنع، حيث أن "أكسية قفصة" كانت تضاهي ثياب الشرق، وتفاصيل نفاوة تحمل إلى الإسكندرية، والكساء التلمساني رقيق مختم وغير مختم وقد يزن تسع أواق⁴، وأكسية السوس رقيقة، ولهذا يفضلها بربر مكناسة⁵ على غيرها. وبرانس مديونة لا ينفذ منها المطر، وأكسية رجراجة يلتحف بها نساء الحضرة المراكشية، ويبيع زوج البرانس اللطية بـ 50 دينارا⁶. ومن الصوف كان المغاربة يصنعون البسط وعرفت بهذه الصناعة مناطق في جبل الونشريس وكانت البسط تصنع في البلاد الأندلسية في مرسية وكونكة وجنحالة ومالقة⁷ وانفردت مرسية بصناعة الحصر وإتقانها⁸، مما يدل على أن شرق الأندلس كان المنطقة الأساسية لإنتاج البسط حيث أمر المنصور بنسج كسي وفرش جامع القيروان لما أراد تعميره⁹. وتميزت الطنافس المغربية بطولها ولونها الأحمر وزخرفة متنها وحاشيتها بأشكال هندسية مختلفة¹⁰. وكانت الجدران تزين بحصر "مرسية" نظرا لجودتها وجمال منظرها وتناسق ألوانها¹¹.

¹ - قفصة: مدينة حسنة ذات سور وحر جار ماؤه أطيب من ماء قسطنطينة، ولها في وسطها العين المسماة بالطرميد، ولها أسواق عامرة ومتاجر كبيرة وصناعات قائمة ولها نخل كثير، أنظر: الإدريسي: نزهة المشتاق، المصدر السابق، ص 277-287.

² - ابن سعيد: المصدر السابق، ص 113.

³ - الإدريسي: نزهة المشتاق، المصدر السابق، ص 224-225، وأنظر: ابن سعيد: المصدر السابق، ص 117.

⁴ - ابن سعيد: المصدر السابق، ص 113.

⁵ - الإدريسي: المصدر السابق، ص 62-78.

⁶ - عمر عز الدين موسى: المرجع السابق، ص 221.

⁷ - المقرئ: المصدر السابق، ج 1، ص 201.

⁸ - نفسه.

⁹ - عمر عز الدين موسى: المرجع السابق، ص 222.

¹⁰ - نفسه.

¹¹ - المقرئ: المصدر السابق، ج 3، ص 221.

ولقد شجع على كثرة الإنتاج من المنسوجات وجودته عاملان هما: عادة اللبس المغربية وإقبال دول القرن السادس الهجري على شراء المنسوجات، فكانت عادة المغاربة اتخاذ ثياب الصوف في الشتاء، وثياب القطن والكتان في الصيف¹، ويبدو أن الناس تفتنوا في تفصيل ملابسهم وتعددت أساليبهم في ذلك مما أدى إلى ازدهار الخياطة في تلك الفترة.

أما فيما يخص الدول فقد أقيمت على شراء المنسوجات لاتخاذ البنود ووهب الخلع، وحاجة الموحدین تضاعفت لكثرة البنود والأعلام التي اتخذوها²، والخلع التي أخرجوها للعمامة والخاصة في الكثير من المناسبات³، والكسوات التي جعلوها جزءا من رواتب الجنود والفرسان⁴.

وهذا لا يعني أن جميع طبقات المجتمع قد نعمت بهذا المستوى الرفيع من المنسوجات، وكثيرا ما كان لبس الجلود والقباطيات دون أكمام مظهرا من مظاهر الفقر والبؤس⁵. كما عرفت مدينة تلمسان العديد من الورشات الحرفية لصناعة الأغذية الملونة، والألبسة والأقمشة بمختلف الألوان⁶. والحائك والبرنوس التلمساني المشهور بخفته وجودته ومتانته وهو مطلوب في جميع الأقطار المغربية⁷. كما نجد صناعة الزرابي والفرش والسلال ونسيج الخلفاء والجلود المنقوشة والحقائب والأحذية، وغيرها من الصناعات التقليدية، كما عرفت المصايغ في المدينة حيث يقومون بصيغ الخيوط بالألوان المختلفة، وصباغة الصوف ومختلف أنواع الجلود⁸.

¹ - عمر عز الدين موسى: المرجع السابق، ص 222.

² - نفسه: ص 223.

³ - عبد الواحد المراكشي: المعجب في تلخيص أخبار المغرب، ضبطه محمد سعيد العريان ومحمد العلمي، مطبعة الاستقامة، 1949، ص 255.

⁴ - ابن صاحب الصلاة: المصدر السابق، ص 291.

⁵ - عمر عز الدين موسى: المرجع السابق، ص 223.

⁶ - Marçais (G); Tlemcen ville d'art et d'histoire; publié par les soins de la société historique Algérienne; tome 1; Alger; 1936; P. 93.

⁷ - عبد العزيز الفيالي: تلمسان في العهد الزياني، ج 1، موفم للنشر والتوزيع، الجزائر 2002، ص 221.

⁸ - نفسه: ص 222.

* صناعة الورق والوراقة:

تتصل صناعة الورق بالمنسوجات، لأن الورق كان يصنع في المغرب من القطن والكتان¹ وأغلب الظن أن الورق قد صنع في البلاد الشرقية في عصر الأغالبة، وفي البلاد الأندلسية في العهد الأموي في قرطبة، والمؤكد أن "شاطبة" كانت مختصة بهذه الصناعة في المغرب خلال النصف الأول من القرن 6هـ ومنها يصل الورق إلى أقطار المشارقة والمغاربة² خاصة وأنه لا تذكر أي إشارة لصناعة الورق في مثل هذه الفترة عند البلاد الشرقية ولا الغربية مع العلم أنها كانت تنتج الورق قبل الغزو الهلالي³، ولقد ظهرت مراكز لصناعة الورق مثل: بلنسية في البلاد الأندلسية وسبتة⁴ وفاس⁵ في البلاد الغربية، وقد كان لها لوحدها أيام الموحدين 400 بيت متخذة لصناعة الورق ويمكن أن تكون بلنسية المركز الرئيسي في البلاد الأندلسية للورق وليست شاطبة، وذلك من خلال كثرة ووفرة الكتان وجودته فيها وكثرة الوراقين والناسخين وقتله في شاطبة⁶.

وقد أنتج الورق الملون في عهد المرابطين، إلا أنه ضعيف الجودة ولكنه تغير حيث أصبح في العهد الموحيدي ذو جودة عالية، إذ يقول المقرئ: «أن أحد المغاربة كتب إلى الكامل الأيوبي رقعة في ورقة بيضاء إن قرأت في ضوء السراج كانت فضية وإن قرأت في الشمس كانت ذهبية وإن قرأت في الظل كانت حبرا أسودا»⁷. ونظرا لزيادة الطلب على الورق ظهرت مراكز إنتاج جديدة لصناعة الورق، ولاسيما في البلاد الغربية خاصة وأن المواد الخام توفرت خلال القرن 6هـ مع اتساع زراعة القطن في البلاد الغربية⁸.

¹ - عمر عز الدين موسى: المرجع السابق، ص 223.

² - الإدريسي: نزهة المشتاق، المصدر السابق، ص 192.

³ - عمر عز الدين موسى: المرجع السابق، ص 224.

⁴ - نفسه.

⁵ - ابن زرع الفاسي: المصدر السابق، ص 26.

⁶ - عمر عز الدين موسى: المرجع السابق، ص 224.

⁷ - المقرئ: نفتح الطيب، ج 4، ص ص 326-327.

⁸ - عمر عز الدين موسى: المرجع السابق، ص 225.

وانتشرت صناعة الورق وازدهرت في البلاد الغربية خاصة وأنها أصبحت مركز القيادة السياسية والإدارية، والدول تحتاج إلى الورق لتقييد شؤون الإدارة وخاصة المالية منها، بالإضافة إلى الاهتمام بالكتب، حيث لقيت صناعتا الوراقة والنسخ ازدهاراً والمكتبات انتشاراً¹. وقد اهتم المغاربة بالكتاب وجمعه حيث تم إنشاء الخزائن العلمية التي يجلب إليها الكتب من كل مكان²، وكانت المصاحف أكثر ما ينسخ وما ينسخه ابن عبد عابد البننسي غالي الثمن وجودته عالية يتنافس عليه الناس³. وأدت العناية والاهتمام بالكتب إلى تطوير صناعة (التسفير - التحليلد)، ونجد كتاب يتحدث عنها وهو (التسيير في صناعة التسفير) ل بكر بن إبراهيم الإشبيلي⁴.

* الصناعة الجلدية:

انتشرت الصناعة الجلدية انتشارا واسعا لارتباطها بتربية الماشية⁵ خاصة في البلاد الشرقية، حيث كان الجلد أبرز متوجاتها، وقد تحولت مدينة قابس من مركز نسيج إلى مركز دباغة⁶، أما في الأندلس فقد كانت غرناطة مركز الدباغة الأساسي عوضا عن باجة، والمدابغ عادة ما تكون خارج أسوار المدن⁷، ولقد أدى ازدهار الرعي المختلط بالزراعة في البلاد الغربية إلى استمرار مراكز الدباغة القديمة وبروز مراكز أخرى، فقد استمرت الدباغة في درعة وسجلماسة وأغمات التي احتفظت بهذه الصناعة⁸ على الرغم من أن تأسيس مراكز قد جذب الصناعات إلى العاصمة الجديدة، وغدامس التي عدت جلودها «أجود الدباغ كأما

¹ - عمر عز الدين موسى: المرجع السابق، ص 225.

² - عبد الواحد المراكشي: المصدر السابق، ص 239.

³ - عمر عز الدين موسى: المرجع السابق، ص 228.

⁴ - نفسه.

⁵ - إبراهيم القادري بوتشيش: إضاءات حول تراث الغرب الإسلامي وتاريخه الاقتصادي والاجتماعي، ط1، دار الطليعة

للطباعة والنشر، بيروت، 2002، ص 95.

⁶ - الإدريسي: نزهة المشتاق، المصدر السابق، ص 106.

⁷ - المقرئ: المصدر السابق، ج1، ص 159، وأنظر: عبد الواحد المراكشي: المصدر السابق، ص 403.

⁸ - عبد الواحد المراكشي: المصدر السابق، ص 388، وأنظر: ياقوت الحموي: ج1، المصدر السابق ص 225.

ثياب الخبز النعومة والإشراق»¹، وظهرت المراكز الجديدة وهي مراكش وسلا وفاس التي كان فيها أيام المنصور الموحد 86 دارا للديباغة²، وكانوا يستعملون القرمز في الديباغة³، وهذا لم يمنع من استعمال مواد محلية كثمر شجر التاكوت في درعة⁴. ومراكز المصنوعات الجلدية كانت في قرطبة التي سرعان ما فقدت مكانتها وظهرت مكانها مالقة التي كانت مركزا رئيسيا لصناعة الأغشية والخزم والمدورات الجلدية⁵.

أما البلاد الشرقية فاختصت بتزرت⁶ بصناعة الفراء الثمين من جلد طير الحواص، وفي البلاد الغربية كانت تلمسان مركز المصنوعات الجلدية التي يتجهز بها الفارس⁷، وظهرت أزقي ولطة في صناعة الدرق اللمطية⁸، وبرع سكان بجاية وفاس وإشبيلية وغرناطة في صناعة الأحذية⁹.

* الصباغة:

انتشرت صناعة الصباغة وغزل الصوف الذي كان من نصيب النساء على الخصوص¹⁰، حيث كانوا يصبغون النسيج والصناعات الجلدية، وعرفوا الألوان الأولية والمركبة من لون أحمر وأسود وأبيض وأخضر وأصفر وجوزي (هو مركب الأخضر والأسود)¹¹. ومن مواد الصباغة الثيلة والقرمز والزعفران¹²، وتفاوتت أسعار الصباغ

¹ - ياقوت الحموي: معجم البلدان، ج4، المصدر السابق، ص 187.

² - ابن أبي زرع الفاسي: روض القرطاس، المصدر السابق، ص 26.

³ - المقرئ: نفع الطيب، ج1، المصدر السابق، ص 141.

⁴ - أبي عبيد البكري: المغرب في ذكر بلاد إفريقية والمغرب، تحقيق البارون دي سلان، الجزائر، 1857، ص 152.

⁵ - ابن سعيد: كتاب الجغرافيا، المصدر السابق، ص 93.

⁶ - بتزرت: هي مدينة على البحر خصبة أصغر من مدينة سوسة، أنظر: الإدريسي: نزهة المشتاق، المصدر السابق، ص 288.

⁷ - ابن سعيد: المصدر السابق، ص 246.

⁸ - نفسه: ص 112.

⁹ - عمر عزالدين موسى: المرجع السابق، ص 231.

¹⁰ - إبراهيم القادري بوتشيش: المرجع السابق، ص 96.

¹¹ - ابن صاحب الصلاة: المصدر السابق، ص ص 445-486.

¹² (عمر عزالدين موسى: المرجع السابق، ص 231.

بتفاوت ألوانها أو لصعوبة تركيبها أو لعدم وجود مادتها واللجوء إلى استيرادها¹، وقد بلغت فاس مركزا هاما في الصباغة في العصر الموحدى وقد كان فيها 116 دارا للصباغة وعادة ما تكون دور الصباغة على الأتار².

* الصناعة الخشبية:

شهد القرن السادس انتشارا واسعا في الصناعات الخشبية وظهرت مناطق جديدة لإنتاجها، وتميزت بكثرة الإنتاج وجودته وذلك لأن أغراضه مختلفة ومتنوعة منها ما هو للضرورة العسكرية كإقامة الجسور على الأودية وإنشاء المراكب والقوارب³، وكان للضرورة العسكرية تأثير كبير على بناء السفن، ولقد استطاع بنو حماد إنتاج السفن في بجاية وذلك لتوفر الخشب في مناطقها⁴، ووجدت مراسي البلاد الأندلسية التي كانت مركزا لإنشاء السفن الحربية والتجارية مثل: طرطوشة ولقنت ودانية وبلنسية وقادس وألمرية وقد شكلت المدينتان الأخيرتان قاعدتين للأسطول المرابطي⁵، واشتهرت المدن المغربية الساحلية مثل سبتة وطنجة بصناعة السفن التي يغلب عليها الطابع التجاري⁶ حيث أصبحت سبتة قاعدة للأسطول الموحدى، ووسعوا دور الإنشاء التي كانت قائمة في هذه السواحل مثل: بجاية وجدودا ما أهمل مثل: المهديّة وتونس⁷ وعنابة، وهران، هنين، وأسسوا دورا أخرى⁸ جديدة

1- عمر عز الدين موسى: المرجع السابق، ص 231.

2- ابن أبي زرع الفاسي: المصدر السابق، ص 26.

3- إبراهيم القادري بوتشيش: المرجع السابق، ص 90-91.

4- الإدريسي: نزهة المشتاق، المصدر السابق، ص 90.

5- القلقشندي أبو العباس: المصدر السابق، ص 217.

6- الإدريسي: المصدر السابق، ص 168.

7- تونس: مدينة حسنة يحيط بها من جميع جهاتها مزارع للحنطة والشعير، وهي مدينة قديمة أزلية خصبة، اسمها في التواريخ ترشيش، ولما فتحها المسلمون وأحدثوا بها البناء سموها تونس، ومن القيروان إلى تونس مئة ميل ودورها أربعة وعشرون ألف فراع، أنظر: الإدريسي: نزهة المشتاق، ص 565.

8- عمر عز الدين موسى: المرجع السابق، ص 233.

مثل: سلا¹ وبالقرب من فاس مستفيدين من خشب الأرز الذي في جبال غمارة². وساهمت عمارة المساجد وبناء القصور والمستشفيات في تطوير الصناعة الخشبية لما تحتاجه من سقفوف وشبايك وأبواب ومنابر ومقصورات وأثاث وتحف زخرفية³، واشتهرت تلمسان بصناعة كل ما يتعلق بركوب الخيل من أدوات خشبية⁴، ولمطة بسروج الإبل⁵، وغرناطة بمراوح الخلفاء⁶، ومالقة بأطباق الخوص⁷، ومرسية بالأسرة المرصعة⁸، وتونس بالأقلام من قصب طبرقة وخشبها⁹، وفاس بالمخروطات الخشبية، وقد كان يدخل فاس من خشب الأرز كل يوم مالا يعد ولا يحصى¹⁰ ونلاحظ أن مناطق الإنتاج كانت في البلاد الغربية وساحل التل الأطلسي الشرقي وشرق الأندلس¹¹.

* صناعة الزيوت والصابون:

استخرجت الزيوت في بلاد المغرب من الزيتون والأركان¹² عن طريق العصر أو الطحن أو الغلي، وأما زيت الأركان فلا يكون إلا بالطحن¹³، وبرزت صفاقص كمركز

¹ - سلا: مدينة بالمغرب الأقصى تبعد عن مدينة مراكش بحوالي تسعة مراحل وهي واقعة على البحر وهي قديمة لها آثار كثيرة، أما سلا الحديثة فمنيعة من جهة البحر ولعبت دورا في النشاط التجاري خاصة بين المغرب والأندلس، الإدريسي، صفة المغرب، المصدر السابق، ص ص 72-73.

² - ابن سعيد: المصدر السابق، ص 139.

³ - عمر عز الدين موسى: المرجع السابق، ص 233.

⁴ - ابن سعيد: المصدر السابق، ص 140.

⁵ - الإدريسي: نزهة المشتاق، المصدر السابق، ص 224.

⁶ - عمر عز الدين موسى: المرجع السابق، ص 233.

⁷ - ابن سعيد: المصدر السابق، ص 93.

⁸ - المقري: ج 1، المصدر السابق، ص 201.

⁹ - ابن سعيد: المصدر السابق، ص 143.

¹⁰ - مؤلف مجهول: الاستبصار، المصدر السابق، ص 187، وأنظر: ابن أبي زرع الفاسي: روض القرطاس، للمصدر السابق، ص 17.

¹¹ - عمر عز الدين موسى: المرجع السابق، ص 234.

¹² - الأركان: شجرة كبيرة تشبه شجر الإحاص في أغصانها وفروعها، ولها ثمر شبيه بثمر العيون، قشرته العليا رقيقة خضراء،

...يصفر إذا نضج، يُغسل ويُكسر ويُدق لَبّه، ويعصر فيخرج منه دهن كثير صافي اللون، أنظر: الإدريسي: المصدر السابق،

ص 230-231.

¹³ - عمر عز الدين موسى: المرجع السابق، ص 239.

لمعاصر الزيتون في البلاد الشرقية ومنها يحمل إلى سواحل أوروبا وصقلية وإيطاليا¹، وظهر مركز جديد وهو مركز قابس²، وظلت إشبيلية³ مصدرا رئيسيا للزيت في البلاد الأندلسية وكان يصدر إلى بلاد المغرب والمشرق. بالإضافة إلى مدن جيان⁴، لقنت ومرسية التي اشتهرت بصناعة الزيت⁵. ومن المناطق التي عُرفت بزيت أرقان نجد بلاد حاحة والسوس ودرن⁶، وكثرة صناعة الزيتون في مراكش⁷ وتينمل⁸ ومكناسة⁹، ويبدو أن كمية الإنتاج كثرت في العهد الموحد مما أدى إلى ازدهار صناعة الصابون في مراكش وفاس التي كان فيها على عهد المنصور سبعة وأربعون داراً لصناعته وكان لونه أسمر.

* صناعة السكر:

اشتهرت صناعة السكر في تارودانت¹⁰ وإيجلي¹¹ ثم مراكش التي وصل عدد معاصرهما أربعون معصرة فاقت بها الكميات المنتجة في السوس¹²، ولكن السكر السوسي¹³ يتميز بالجودة والصفاء والطيب، أما السكر المراكشي يتصف بنهاية البياض وكان مكررا وصلبا

¹ - مجهول: الاستبصار، المصدر السابق، ص 117.

² - قابس: مدينة صغيرة متحضرة بما سوق وباعة وحريريون كثيرون، أنظر: الإدريسي: نزهة المشتاق، المصدر السابق، ص 279.

³ - إشبيلية: مدينة كثيرة الخير والفواكه والكروم والتين، أنظر: ابن حوقل: المصدر السابق، ص 115.

⁴ - جيان: مدينة بالأندلس تقع في سفح جبل عال وهي كثيرة الخصب، أنظر: الحميري: المصدر السابق، ص 183.

⁵ - ابن سعيد: المصدر السابق، ص 274، وأنظر أيضا: الحميري: المصدر السابق، ص 117.

⁶ - مؤلف مجهول: الاستبصار، المصدر السابق، ص 212، وأنظر أيضا: الإدريسي: نزهة المشتاق، المصدر السابق، ص 230.

⁷ - ابن سعيد: المصدر السابق، ص 116.

⁸ - نفسه: ص 125.


⁹ - الإدريسي: نزهة المشتاق، المصدر السابق، ص 230.

¹⁰ - مجهول: الاستبصار، المصدر السابق، ص 212.

¹¹ - البكري: المصدر السابق، ص 261.

¹² - إبراهيم القادري بوتشيش: المرجع السابق، ص 94.

¹³ - السكر السوسي: قصب السكر الذي ليس على فزار الأرض، مثله طولاً وعرضاً وحلاوة وكثر الماء، ويعمل ببلاد السوس، وينقل إلى مراكش، وهو على جميع أنواع السكر في الطيب والصفاء، أنظر: الإدريسي: نزهة المشتاق، المصدر السابق، ص 227.



لطيف المذاق¹، وكان أهل السوس يفضلون العسل على السكر فكان هذا الأخير يصدر إلى جميع جهات المغرب².

* الصناعة المعدنية:

برزت "بجاية" في النصف الأول من القرن السادس الهجري كمدينة الصناعات المعدنية في البلاد الشرقية³ وشاركتها "تونس" في إنتاج المصنوعات المعدنية⁴، واختصت "فكسة" بصناعة الأواني الذهبية⁵ وكانت بسطة وألمرية داري صنعة الأندلس في العصر المرابطي⁶، وظهرت مراكز جديدة فلقد اختصت مرسية ومالقة بصناعة أواني الحفر والنحاس والحديد من سكاكين ومقصات مذهبة وجميع ما يحتاجه المنزل من أواني خاصة استعدادا للأعراس، والواضح أن "مرسية" كانت أكثر المدن إنتاجا ومنها تصدر المواد إلى البلاد الشرقية والغربية، وتميزت "إشبيلية" بصناعة الأسلحة⁷ و"وشقة" بالدروع⁸، وفي البلاد الغربية بدأت تأخذ مكائها فتجد تلمسان التي تخصصت في إنتاج عدة الخيل⁹ و"فاس" في مصنوعات النحاس¹⁰ والتي ازدهرت في العهد الموحد حيث أصبحت مركزا للصناعات المعدنية في البلاد الغربية وظهرت "إيجلي"¹¹ التي اشتهرت بصناعاتها النحاسية التي تصدر إلى السودان¹². ويبدو أن

¹ - الإدريسي: نزهة المشتاق، المصدر السابق، ص 230.

² - عبد الواحد المراكشي: المصدر السابق، ص 20، وأنظر أيضا: الاستبصار: المصدر السابق، ص 117.

³ - الإدريسي: المصدر السابق، ص 90-91.

⁴ - مثل صناعة الأسلحة والسكة.

⁵ - مجهول: الاستبصار، المصدر السابق، ص 154.

⁶ - المقرئ: نفع الطيب، ج 1، المصدر السابق، ص 163، وأنظر: الحميري: المصدر السابق، ص 184.

⁷ - نفسه: ص 201-202.

⁸ - ابن سعيد: المصدر السابق، ص 140.

⁹ - نفسه: ص 159.

¹⁰ - ابن أبي زرع الفاسي: المصدر السابق، ص 26.

¹¹ - أيجلي: قاعدة بلاد السوس، مدينة كبيرة تقع على نهر كبير، كثيرة البساتين والفواكه، مشهورة بقصب السكر والنحاس الذي يتجهز به إلى مختلف الأنحاء، أنظر: الحميري: المصدر السابق، ص 71.

¹² - مجهول: الاستبصار، المصدر السابق، ص 212.

الصناعة المعدنية شملت ثلاثة ميادين كثرة فيها إنتاج الدول منها وانتشرت مراكزها وهي في المعمار والأسلحة والسكة¹.

أما في ميدان المعمار فلقد ازداد الطلب على الصناعة المعدنية في البناء، وفي أثاث المساجد والقصور، وتزيينها مثل تزيين المتوجات الخشبية بالمعادن وتذهيبها، زيادة على الحلي وتذهيب الأواني الفخارية، وانتشرت الصناعة المعدنية في هذا المجال بفضل استخدام الحديد والرصاص كأنايب لجرّ المياه إلى المدن وتوزيعها مثل ما هو موجود في فاس²، واتخاذ أيضا الشبايك وثريرات للتزيين خاصة المساجد حيث يقول صاحب روض القرطاس: «أن ثرية جامع القرويين في فاس المؤلفة من 509 قنديلا تزن 17 ونصف قنطارا و13 رطلا من النحاس وتحمل هذه القناديل قنطارا وسبع قلال من الزيت»³.

أما ميدان صناعة الأسلحة فقد تطور كثيرا، حيث أصبحت الأسلحة متنوعة ومختلفة وأيضا صناعة الخوذات والدروع والزررد⁴، ويقال أنه «كان يضرب لعبد المؤمن كل يوم عشرة قناطير من الأسلحة في كل بلاده»⁵. بالإضافة إلى استعمال الكرات الحديدية الملتهبة في دك الحصون⁶ والمجانيق الكبار⁷، كما أن مجال ضرب العملة في جميع مدن المغرب مثل: إشبيلية- بلنسية- الجزيرة الخضراء- دانية- غرناطة- قرطبة- تلمسان- سجلماسة- فاس- مراكش- سبتة وسلا⁸ وإنتاج الذهب والفضة في هذه البلاد مما أدى إلى تنوع العملات من فضية وذهبية.

¹ - عمر عز الدين موسى: المرجع السابق، ص 251.

² - ابن أبي زرع الفاسي: روض القرطاس، المصدر السابق، ص ص 45-46.

³ - نفسه: ص ص 38-39.

⁴ - إبراهيم القادري بوتشيش: المرجع السابق، ص 91.

⁵ - ابن أبي زرع الفاسي: روض القرطاس، المصدر السابق، ص 131.

⁶ - رسائل موحدة: المصدر السابق، ص ص 105-107.

⁷ - ابن أبي زرع الفاسي: روض القرطاس، المصدر السابق، ص 153.

⁸ - عمر عز الدين موسى: المرجع السابق، ص 253.

* الصناعة الفخارية:

انتشرت هذه الصناعة في البلاد المغربية نظرا لاتصال الأواني الفخارية والخزفية بحياة الناس اتصالا وثيقا، وهي تعكس تدرج البشرية في سلم الرقي¹ بصورة واضحة، لذلك أصبح لهذه الصناعة مكانة هامة حيث تركزت في جنوب الأندلس، وشرقها بداية في ألمرية ثم مدينتي مالقة ومرسية²، وانتشرت في العصر الموحد في تونس وقفصة التي اشتهرت بخزفها الأبيض المعروف بالريجة³ وأصبحت فاس منطقة كبرى لإنتاج الفخار وقد كان في أيام المنصور الموحد 188 معملا لصناعة الفخار⁴ وكانت هذه المعامل جميعها خارج نطاق السور بعيدا عن التجمعات السكانية بسبب إحدائها ضررا لما يصدر عنها من دخان أو رائحة كريهة⁵.

وإلى جانب الأواني الفخارية المذهبة أو المزججة كان الصناع يتجون نوعا من المفصص (الفسيفساء)، ونوعا من الزليج المدهون بالألوان المختلفة، ويفرشون به البيوت ويقيمونه مقام الرخام⁶ ويزينون به منازلهم ويستعملونه في برك المياه⁷ ويزخرفون به القبور⁸. ويذكر القلقشندي أن إشبيلية اشتهرت بهذه الصناعة أي صناعة الفخار، وكانت صناعة ذات جودة عالية بسبب جودة تربتها ويضيف أن ليس في الدنيا مثل فخارها للطبخ⁹ بالإضافة إلى مجريط¹⁰ ومالقة.

- 1- جمال أحمد طه دنون: مدينة فاس في عصري المرابطين والموحدين: 448/هـ 1056م إلى 668/هـ 1269م، دراسة سياسية وحضارية، ط1، دار الوفاء لدنيا الطباعة والنشر، مصر، 2002، ص 220.
- 2- المقرئ: نفتح الطيب، ج1، المصدر السابق، ص 125، أنظر: ابن بطوطة: رحلة ابن بطوطة، تحفة النظار في غرائب الأمصار وعجائب الأسفار، دار صادر، بيروت، 1960، ص 67.
- 3- مجهول: الاستبصار، المصدر السابق، ص 154.
- 4- ابن أبي زرع الفاسي: روض القرطاس، المصدر السابق، ص 26.
- 5- جمال أحمد طه دنون: المرجع السابق، ص 220.
- 6- المقرئ: نفتح الطيب، ج1، المصدر السابق، ص 202.
- 7- عبد الواحد المراكشي: المصدر السابق، ص 287.
- 8- عمر عز الدين موسى: المرجع السابق، ص 254.
- 9- أبو العباس أحمد القلقشندي: المصدر السابق، ص 418.
- 10- مجريط: هي مدينة صغيرة بالأندلس بناها الأمير محمد بن عبد الرحمن وهي بمقرية من طليطلة، أنظر: الحميري: المصدر السابق، ص 523.

كما توجد صناعات أخرى مثل صناعة الزجاج حيث برزت كل من ألمرية ومرسية ومالقة في القرن السادس الهجري بهذه الصناعة بالإضافة إلى قفصة¹، وتركزت أيضا في فاس حيث كان بها 11 مصنعا لعمل الزجاج²، وكان العمل يجري بهذه المعامل تحت الأرض حتى لا تتأثر هذه الصناعة بالرياح والغبار ولقد تفنن الفاسيون في صنع أشكال متقنة من أنواع الزجاج بألوان مختلفة مثال ذلك ما ركب بجوار الشمسيات التي بجانب القبلة بمسجد القرويين، كما صنعت قوارير الزجاج التي كانت تسرج في أول الليل وآخره³.

بالإضافة إلى صناعة الخمر حيث من أهم مراكزها مالقة، بلنسية، إشبيلية، ميورقة⁴، حيث أن الفواكه كانت تعصر خمورا فالعنب أكثرها استعمالا، واختصت مرسية بخمر من التين والزبيب واشتهر السوس بصناعة الخمر من العسل⁵ واشتهرت مدينة جيحل⁶ أيضا وفاس ومراكش ودرن والسوس⁷ وبلنسية وإشبيلية في الأندلس⁸.

1-2- الزراعة:

تعتبر منطقة المغرب من أخصب المناطق في الأراضي وذلك لما تتوفره على أراضي سهلية خصبة وتربة فيضية لكثرة الأمطار في المنطقة، حيث يقول المراكشي: «إن ماء الأمطار لا يتقطع في الصيف أو الشتاء. هذا عدا الأودية الصغار والأمطار التي يجف ماؤها صيفا»⁹ وهو يقصد نهر جردة ببلاد تونس ونهر الوادي الكبير ببجاية ونهر وادي ملوية وهو بتلمسان

¹ - مجهول: الاستبصار، المصدر السابق، ص 154.

² - ابن أبي زرع الفاسي: المصدر السابق، ص 154.

³ - جمال أحمد طه: المرجع السابق، ص ص 220-221.

⁴ - ميورقة: هي جزيرة في البحر الرقاعي تسامتها من القبلة بجاية ومن الجوف برشلونة من بلاد أراغون ومن الشرق إحدى

جزيرتها مترفة، أنظر: الحميري: المصدر السابق، ص 567.

⁵ - مجهول: الاستبصار، المصدر السابق، ص 212.

⁶ - نفسه: ص 128.

⁷ - الإدريسي: المصدر السابق، ص ص 62-63.

⁸ - الحميري: المصدر السابق، ص 171.

⁹ - المراكشي: المصدر السابق، ص 243.

بالجزائر ونهر سبو المحيط بمدينة فاس ، ونهر أم الربيع بين سلا ومراكش بالمغرب الأقصى، لهذا تعددت المنتجات والمحاصيل الزراعية وتوفرت وتنوعت من منطقة إلى أخرى ومن فترة لأخرى.

ولقد عرفت الدولة الحمادية¹ استقرارا في المجال الاقتصادي مما أدى إلى تنوع المحاصيل فقد اشتهرت بالزراعة والصناعة. فأما الزراعة اشتهرت بها المدن الشمالية خاصة بزراعة الحبوب منها القمح والشعير² الذي كان يشكل الإنتاج الأساسي والمناطق الجنوبية تشتهر بزراعة النخيل والزيتون وأنواع الثمار³، حيث تميزت القلعة بجودة إنتاجها، إذ يذكر الإدريسي: « فواكه ونعم يلحقها الإنسان بالثمن اليسير وبلادها جميع ما يضاف إليها تصلح فيها السوائم والدواب لأنها بلاد زرع وخصب وفلاحتهم إذا كثرت أغنت وإذا قلت كفت»⁴. واشتهرت منطقة القبائل بأشجار الزيتون⁵، واحتلت بجاية المكانة الأولى، حيث تعددت بها المحاصيل الزراعية كالحنطة والشعير والتين المجفف والقمح والبقول والعدس والحمص والذرة والبلزلاء، ومن الفواكه نجد العنب والرمان والسفرجل والتفاح والزعرور، والخوخ والمشمش والتوت والليمون بالإضافة إلى اللفت واللويبا والبادنجان، ومن الزهور الرياحين والياسمين والنرجس⁶. وتتميز كل من طولقة والقل وجيجل والخضراء⁷، وقرية بني

¹ - الدولة الحمادية: ينسب الحماديون إلى حماد بن بلكين بن زيري من قبيلة صنهاجة، فبعد وفاة بلكين بن زيري خلفه ابنه المنصور كحليفة للفاطميين على إفريقية والمغرب، ويذكر أن المنصور عقد لأخيه حماد على أشير والمسيلة وقد كان يتداولها مع أخيه يطوفت وعمه أبي البهار، أنظر: ابن أبي دينار القيرواني: المؤنس في أخبار إفريقية وتونس، تحقيق: محمد شام، ط2، المكتبة العتيقة، تونس 1967، ص 77.

² - البكري: المصدر السابق، ص 49.

³ - ميخوت بودواية وآخرون: كتاب مرجعي حول تاريخ الجزائر في العصر الوسيط، منشورات المركز الوطني للدراسات والبحث في الحركة الوطنية وثورة أول نوفمبر 1945، مطبعة الديوان، الجزائر، 2007، ص 145.

⁴ - الإدريسي: نزهة المشتاق، المصدر السابق، ص 262.

⁵ - ميخوت وآخرون: المرجع السابق، ص 146.

⁶ - القلقشندي: المصدر السابق، ج5، ص ص 112-113.

⁷ - الخضراء: مدينة صغيرة حصينة على نهر صغير عليه عمارات متصلة وكروم وبها من السفرجل كل بديع ولها سوق وحمام وسوقها يجتمع إليها من أهل الناحية، أنظر: الإدريسي: نزهة المشتاق، المصدر السابق، ص 253.

وازلفن وبالقرب من تنس وشرشال، ووجدت التمور ببسكرة وطولقة وطبنة والمسيلة واشتهرت به مدينة بسكرة¹. كما انتشرت غابات الصنوبر ببجاية وبونة والتي يستخرج منها الزفت البالغ الجودة والقطران².

ووجد أيضا بالدولة الحمادية أنواع مختلفة من الحيوانات منها: البقر والغنم والخيل والبغال والإبل والنحل، واشتهرت بتربية الحيوانات³ المدن التالية: المسيلة - تاهرت - تدلس - الجزائر - وطبنة⁴.

ولما سيطرت الدولة المرابطية على المغرب الأقصى فصلت بين مناطق الإنتاجية أي السهول والمناطق المخصصة للرعي وبالتالي قامت بتنظيم العلاقات بين البدو في الجهات الهضبية أو شبه الصحراوية وسكان السهول الذين كانوا يستقرون في الشمال. وساهم الأمن والاستقرار في تنشيط الحركة الفلاحية، أما الأندلس فحسنت أحواله وأوضاعه خاصة بعد القضاء على ملوك الطوائف، وبالتالي نهاية الفتن والتراعات وألغوا الضرائب الباهظة التي أثقلت كاهل الناس، واكتفت الدولة المرابطية بالزكاة وابتاعهم سياسة إعادة الأراضي للحد من مقابل خدماتهم العسكرية، وتعاونهم مع الناس كان له الأثر الإيجابي على الإنتاج⁵.

¹ - بسكرة: حصن بسكرة منيع في كدية تراب عال وبه سوق وعمارة وبه التمر كل غريبه وطريفه، أنظر: الإدريسي: نزهة المشتاق، المصدر السابق، ص 264.

² - نفسه: ص 116.

³ - مبخوت بودواية وآخرون: المرجع السابق، ص 147.

⁴ - طبنة: مدينة الزاب وهي مدينة حسنة كثيرة المياه والبساتين والزرع والقطن والحنطة والشعير وبها صنائع وتجارات وأموال... والتمر بها كثير وكذلك سائر الفواكه، أنظر: الإدريسي: نزهة المشتاق، المصدر السابق، ص 119.

⁵ - حسن أحمد محمود: قيام دولة المرابطين (صفحة مشرقة من تاريخ المغرب في العصور الوسطى)، ط2، دار الكتاب الحديث، بيروت، 1996، ص 353.

وتميزت الفترة المرابطية بوفرة الإنتاج وتنوع المحاصيل، وقد شملت زراعة القمح والشعير والحنطة البلاد الغربية ومرتفعات تادلا¹ وتازا² وسفوح درن³، بالإضافة إلى حبوب أخرى مثل الحمص والبقول في البصرة⁴ ومرسى فضالة، والقطن والكتان في سجلماسة التي كانت تصدره إلى جهات المغرب⁵.

وانتشرت زراعة قصب السكر في قرية تارودانت بالسوس الأقصى وهي أكثر البلاد إنتاجا لقصب السكر ومنها يجلب إلى باقي المغرب والأندلس⁶.

كما نجد الأرز في السوس، وزراعة الفواكه خاصة العنب والتين في فاس ومكناسة وجبل درن، والنخيل في السوس ودرعة وسجلماسة والكمون في وازلفن ووادي أم الربيع وسجلماسة ودرعة، والحناء في وازلفن وبلاد حاحة⁷ وسجلماسة ودرعة وبعض المناطق الأخرى.

ولقد شجع الموحدون الزراعات في مناطق مختلفة لم تكن تنتج كميات كثيرة مثل زراعة الحبوب والفواكه في فاس وتازا وتلمسان ومراكش ودرن، كما توسعت زراعة السكر في السوس ووصلت حتى سلا ومراكش ووادي نقيس⁸، كما ضاعفوا إنتاج الزيتون خاصة

¹ - تادلا : إقليم غير شائع يتدئ من مَر العبيد وينتهي عند مَر أم الربيع عند منبعه كما ينتهي جنوبا بين جبال الأطلس، وشمالا في المكان الذي يلتقي فيه وادي العبيد ومَر أم الربيع، أنظر: الحسن الوزان: المصدر السابق، ص 176.

² - تازا: مدينة كبيرة أسسها الأفاقة القدماء على بعد نحو 5 أميال من الأطلس وتبعد على فاس بنحو 50 ميلا وعن البحر المحيط بـ 130 ميلا وعن البحر المتوسط بـ 07 أميال، أنظر: نفس المصدر، ص 354.

³ - درن: جبل بالمغرب يعرف بسنقفور وهو جبل عظيم معترض في الصحراء وهو متصل بجبل الأوراس وجبل نقوسة المجاور لطرابلس، أنظر: الحميري: المصدر السابق، ص 235.

⁴ - البصرة: مدينة مقتعدة، عليها سور ليس بالمنيع وبها مياه عن خارجها من عيون عليها بستين يسيرة من شرقها وغلات كثيرة كالقمح والشعير والقطن... الخ، أنظر: ابن حوقل: المصدر السابق، ص 80.

⁵ - عمر عز الدين موسى: المرجع السابق، ص 195.

⁶ - الحبيب الجنتحاني: دراسات في التاريخ الاقتصادي والاجتماعي للمغرب الإسلامي، ط2، دار الغرب الإسلامي، بيروت، 1986، ص 113.

⁷ - بلاد حاحة: هذا الإقليم وعمر جدا وملء بالجبال الصخرية والغابات والشعاب، والأودية الصغيرة، وه عامر بالسكان... أنظر: الحسن الوزان، المصدر السابق، ص 96.

⁸ - عمر عز الدين موسى: المرجع السابق، ص 195.

في مراكش وفاس ومكناسة ودرن ودرعة فأصبح للمغاربة زيت ثاني بعد زيت الأرقان وهو زيت الزيتون الذي أصبح يفضلته العديد من سكان المنطقة¹. كما انتشر إنتاج التمر في مراكش وجنوب تلمسان، وجمع الأعشاب الطبية في فاس، ويعتبر المؤرخون العصر الموحد امتدادا للمرابطي من حيث زيادة مساحات المناطق الزراعية وتنوع المحاصيل والإنتاج الكثير².

أما في الأندلس فقد قلت المتوجات الزراعية مثل الحبوب، حيث كان إنتاج القمح والشعير والحنطة من مرسية وغرناطة وجيان³ وإشبيلية وشلب لكن على ما يبدو فالإنتاج كان قليلا⁴.

أما إنتاج الفواكه فكان الأكثر وفرة، ونجده في كل من مرسية ومالقة وجيان وبلنسية وغرناطة ويضاف إلى ذلك الأعشاب الطبية في غرناطة وإشبيلية⁵.

ومدينة فاس فيها من أنواع الحبوب كالقمح، الشعير، الفول، الحمص، العدس، الدخن والسلت، أما الأرز عندهم قليل وفيها أنواع من الفواكه كالعنب والرمان والنخيل والتين والسفرجل والزيتون والتفاح والمشمش والخوخ والبرقوق واللوز والجوز والليمون، كما نجد فيها البطيخ الأصفر والأخضر وبها أنواع من الخضار مثل: اللفت، الباذنجان، والقرع، الكرنب، والجزر والخيار⁶.

أما الزراعة في الأندلس فنجد أنواعا مختلفة من المحاصيل الزراعية مثل القمح الذي يزرع بين أكتوبر وديسمبر، وكان يحصد في جوان أو جويلية وهو أنواع مختلفة مثل: الريون، الأطرجال، الشمرة، وأفضلها الريون وهو قمح يابس ممتلى نقي، وتتركز أهم مناطق زراعة

1- ابن سعيد: المصدر السابق، ص 125.

2- عمر عز الدين موسى: المرجع السابق، ص 195.

3- جيان: تقع جيان بالقرب من جبل الشارات.

4- الإدريسي: نزهة المشتاق، المصدر السابق، ص 205.

5- عمر عز الدين موسى: المرجع السابق، ص 197.

6- عبد الواحد دنون: المرجع السابق، ص 219.

القمح في لورقة¹ ومرسية وشلب²، أبدة، جياب، شريش³، بطليوس⁴، أشبونة، قرطبة⁵، غرناطة إضافة إلى الشعير الذي يزرع في نوفمبر وديسمبر وأهم مناطق زراعته بيارة⁶، وغرناطة، جيان، أبدة⁷، قرمونة، بطليوس، وزراعة القمح زراعة شرقية أدخلها المسلمون إلى الأندلس حيث زرع على ضفاف الأهمار، ومدينة بلنسية تعتبر أهم مناطق زراعته مع إشبيلية.

كما اشتهرت غرناطة بزراعة الذرة بالإضافة إلى متوجات أخرى مثل: الفول الذي كان يزرع في شهر أكتوبر أو نوفمبر، والحمص الذي كان يزرع في فبراير أو مارس. واشتهرت لقنت، جيان بزراعة البقول ووجدت زراعة الجلبان، العدس، السمسم، وقصب السكر والفاصوليا وتتركز مناطق زراعته في المناطق الساحلية خاصة إشبيلية والمنكب⁸ وشمجلة⁹.

وانتشرت زراعة القطن التي تعد من المحاصيل الشرقية، حيث تعتبر إشبيلية أهم مناطق إنتاجه ويزرع في ميورقة¹⁰ ورندة¹¹ بالإضافة إلى الخضر التي شملت جميع الأندلس مثل:

¹- لورقة: كانت من بلاد تدمير وصفت بالحصانة، تبعد عن مرسية بـ 40 ميلا.

²- شلب: من بلاد الأندلس وهي قاعدة كورة لها بسائط فسيحة وبطائح عريضة، أنظر: الحميري: المصدر السابق، ص 342.

³- شريش: تقع بالأندلس على مقربة من البحر وهي مدينة حصينة كثيرة الزرع، أنظر: نفس المصدر، ص 340.

⁴- بطليوس: من مدن غرب الأندلس وحاليا هي قرب الأراضي البرتغالية.

⁵- قرطبة: أعظم مدينة بالأندلس... كثيرة الأهل واسعة الرقعة وفسيحة الأسواق... أنظر: ابن حوقل: المصدر السابق، ص 111.

⁶- بيارة: مدينة بالأندلس قريبة من بلكونة وكان مبنها على النهر الأعظم، أنظر: نفس المصدر، ص 124.

⁷- أبدة: مدينة بالأندلس وهي مدينة صغيرة على مقربة النهر الكبير، أنظر: نفس المصدر، ص 6.

⁸- المنكب: تقع على البحر المتوسط جنوب ألمرية وهي مرفأ جنوب شرق الأندلس، أنظر: الحميري: المصدر السابق، ص 111.

⁹- شمجلة: تقع قرب ساحل البحر المتوسط، أنظر: نفس المصدر، ص 114.

¹⁰- علي بن سعيد الغرناطي الأندلسي: المغرب في حلي المغرب، تحقيق خليل منصور، ج 1، ط 1، دار الكتب العلمية، بيروت، 1997، ص 329.

¹¹- رندة: هي مدينة بالأندلس من مدن تاكرتا وهي مدينة قديمة على نهر ينسب إليها، أنظر: الحميري: المصدر السابق، ص 269.

اللفت، الجزر، الباذنجان، القرع، الكرنب، البصل، الثوم، الخس والفواكه مثل: التفاح، التين، الرمان، الكروم، القراسيا (حب الملوك) والجوز واللوز والموز، ونجد زراعة الرياحين مثل: الورد، الياسمين، والريحان، والرجس، والحبق، والآس¹.

وتميزت مدينة تلمسان بأهمية اقتصادية بارزة لتضاعف حركة المبادلات التجارية فيها ونظرا لطبيعتها الملائمة وكثرة سهولها وأراضيها الخصبة والبساتين الكثيرة التي توجد خارج أسوار المدينة، ويصفها الحسن الوزان بما يلي: «وفي خارج تلمسان ممتلكات هائلة فيها دور جميلة للغاية، ينعم المدنيون بسكنائها في الصيف حيث الكروم المغروسة الممتازة تنتج أعنابا من كل لون، طيبة المذاق جدا، وأنواع الكرز الكثيرة التي لم أر لها مثيلا في جهة أخرى، والتين الشديد الحلاوة وهو أسود غليظ طويل جدا، يجفف ليؤكل في الشتاء والخوخ والجوز واللوز والبطيخ والخيار وغيرها من الفواكه المختلفة»².

وكان يوجد في شرق مدينة تلمسان، وعلى بعد ثلاثة أميال في سهل لالة ستي وعلى ضفتي نهر الصفصيف عدة مطاحن للحبوب، ومجموعة أخرى منها في جنوب المدينة من رأس القلعة؛ مما يدل على وفرة الزراعة خارج أسوار المدينة واشتغال أهل تلمسان الريانيين بها³. وكانت الفلاحة مزدهرة فيها حيث احتلت زراعة القمح مكانة مرموقة وتليها فلاحة الزيتون، وهناك أنواع أخرى مثل القطن والكتان وقصب السكر وسائر الحبوب والثمار والفواكه والبقول والرياحين.

كما عرف المغرب إلى جانب الفلاحة الرعي وتربية الحيوان، حيث برز الرعي بنوعيه المختلط بمناطق الزراعة والرعي شبه الصحراوي⁴. ولقد عرف المغرب تربية الماشية فكان عندهم: الخيل، البغال، الحمير، الإبل، البقر، الغنم، وأما الطيور فوجدت: الإوز، الحمام،

¹ - كمال السيد أبو مصطفى: تاريخ الأندلس الاقتصادي في عصر دولتي المرابطين والموحدين، مركز الإسكندرية، القاهرة (دت)، ص ص 140 - 143.

² - الحسن الوزان: المصدر السابق، ج2، ص 20.

³ - نفسه.

⁴ - عمر عز الدين موسى: المرجع السابق، ص 198.

الدجاج، البط هذا ويمكن أن نجد الأغنام والأبقار في البلاد الشرقية وهي بونة، الجزائر، شرشال، جيجل، جبل زغوان، قسنطينة، وفي البلاد الغربية جبال غمارة وسهولها الغربية، تلمسان، فاس، وتادلا، والسهول الساحلية الغربية، والسوس، وسجلماسة، ودرعة وفي الأندلس نجد جيان، قرطبة، شلب، إشبيلية، ولقد كانت المنطقة الغربية تصدر العديد من الأبقار والأغنام إلى الأندلس لكثرتها¹.

ولقد عرفت البلاد الشرقية كجبل زغوان، الزاب، المسيلة بتربية الخيول واشتهر بنو مرين بتربيتها، وفي البلاد الغربية فقد عرفت تلمسان بتربية الخيول ووجدة وجبال فزازا، أما في البلاد الأندلسية فلم يعرف عنها أنها متتحة للخيول، ووجدت بها ثروة حيوانية تمثلت في: الحمير البغال، وتربية الحمام والدجاج والإوز والبط، إضافة إلى تربية النحل ودودة الحرير، البقر والجاموس، والماعز والأغنام²، وعرفت منطقة جبل زغوان القريبة من تونس كمصدر رئيسي لإنتاج البغال التي لها أهمية بالغة في الحياة الاجتماعية، حيث تستعمل للركوب خاصة من طرف أغلب السكان وتستعمل لنقل المحاصيل والأثقال في إفريقية³.

وتكاثرت مناطق تربية الإبل في البلاد الشرقية كصحراء زناتة وبنو مرين وفي المناطق الغربية وجدت الإبل في درعة وسجلماسة وانتشرت في سهول البلاد الغربية ووجدت أيضا مناطق عرفت بالحمير مثل: إفريقية ودرن⁴، والكلاب التي كانت تربي لغرض الحراسة⁵.

ووجدت أيضا تربية الدواجن من أجل الأكل والبيع وانتشرت بكثرة في غرناطة واستفاد منها الفلاحون في العديد من المجالات في حياتهم⁶.

¹ - عمر عز الدين موسى: المرجع السابق، ص ص 198 - 199.

² - كمال السيد أبو مصطفى: المرجع السابق، ص ص 175 - 178.

³ - المراكشي: المصدر السابق، ص 225.

⁴ - القلقشندي: المصدر السابق، ج 5، ص 113.

⁵ - عمر عز الدين موسى: المرجع السابق، ص 200.

⁶ - نفسه: ص 202.

2- الوضع الاجتماعي:

2-1- الفئات الاجتماعية:

يتركب المغرب من مجموعات سكانية صاحبت النشاط الاقتصادي المستمر في بلاد المغرب، وقد تعددت العناصر المستقرة في المنطقة، فمنهم البربر والأندلسيون والعرب وأهل الذمة يهودا أم نصارى والعييد؛ وتميزت حركة السكان في القرن السادس الهجري بالهجرة المستمرة مما أدى إلى نشاط وحركية أدت إلى استقرار العديد من هذه العناصر بالمنطقة.

2-1-1 البربر:

هم أكثر سكان المغرب عددا وانتشارا في بيئاته الثلاثة خاصة في الشمال الإفريقي الذي يعد موطنهم الأصلي، ولقد قاموا بالدور الرئيسي في الحياة السياسية فتغيرت مواطن الكثير منهم وتبدلت مهنتهم¹. وتأسست دولة المرابطين والموحدين على أكتافهم.

يقوم النظام الاجتماعي عند البربر على أسس قبلية محضة؛ فالقبيلة هي عماد النظام ومحور الحياة سواء كانت تعيش على الريادة²، والغزو، أو مستقرة تكتسب من الفلاحة وتربية الأغنام. وتتركب القبيلة البربرية من عشائر، وأسر؛ لأفرادها من الولاء لها والتعلق بها أكثر من القبيلة نفسها فالعصبية عند البربر تقوى كلما ضاق المجتمع، وتضعف كلما اتسع فهم يشبهون بذلك العرب، ويرأس الأب أو الزوج الأسرة؛ وله سلطان مطلق عليها وهو أعلى مقاما، وأشد احتراماً من الأم والزوجة³.

¹ - عمر عز الدين موسى: المرجع السابق، ص 71.

² - الريادة: من مادة الرائد وهي حرفة الأعراب الذين يختلفون بمواشيهم إلى المراعي مقبلين مدبرين.

³ - جمال طه دنون: المرجع السابق، ص 153.

بعد تغلب صنهاجة¹ على بربر كتامة، أسست دولتين: هما دولة بني باديس في القيروان ثم المهديّة؛ ودولة بني حماد في قلعة بني حماد ثم بجاية، لكن الدولتان زالتا بعد الغزو الهلالي ثم قيام دولة الموحدين².

يبدو أن قبائل صنهاجة ظلت في مواطنها بالرغم من سقوط دولتها إذ يصنف الموحدون قبائل بني حماد إلى صنهاجية وعربية؛ وقد اتخذ ابن غانية من ديارهم مركزا لأعماله العسكرية، في بداية أمره محاولا إعادة الدولة المرابطية، ولقد لجأ البربر إلى الساحل والمناطق الجبلية الحصينة خاصة في بلاد بني حماد.

كما تعتبر صنهاجة أكبر قبائل البربر، يقول البعض أنها تمثل ثلث (3/1) البربر وهم ذو بطون عديدة تنتهي إلى سبعين بطنا³، مواطنهم بالصحراء إلى السودان والمغرب الأقصى وبالمغرب الأوسط على ساحل البحر من الجزائر ووهران، ويتقدمون في الداخل إلى سهول الشلف وتيهرت إلى فخر واد الشلف غربا، ويحتلّون شرقا بزواوة بسهول حمزة.

ويذكر البكري، منطقة أزقور شمال المسيلة فيقول: "وهي عين عذبة باردة عليها شجرة عظيمة، وهذا آخر حد لصنهاجة"⁴.

كما أن جماعة كبيرة من صنهاجة تنتشر ببلاد المغرب الأقصى في جبال درن الشرقية، ويسمّيها ابن خلدون بصنهاجة الجبل الثالث وينطق اسمها في شكل غرناجة⁵.

¹ - صنهاجة: فريق من برانس البربر، مساكنهم ببلاد المغرب وهم بنو صنهاجة بن برنس بن بربر ويقال بنو صنهاج بن أوربغ بن برنس بن بربر وتعتبر أكبر قبائل البربر، أنظر: ابن خلدون: المصدر السابق، ج6، ص101، وكانت لهذه القبيلة مواطن بنواحي المدينة وحول الوئشريس ونواحي متيجة وكانت صنهاجة تناوى بني عبد الواد وتناصبهم العلاء وكثيرا ما كانت تخرج ضدهم، أنظر: ابن عذارى المراكشي: البيان، ج1، ص ص330-341.

² - عز الدين موسى: المرجع السابق، ص72.

³ - ابن خلدون: المصدر السابق، ج6، ص ص370-371.

⁴ - البكري: المصدر السابق، ص149.

⁵ - ابن خلدون: المصدر السابق، ج6، ص101.

ونجد في قبائل من صنهاجة تعود إلى أصلين صنهاجة الشمال وصنهاجة الجنوب أي الصحراء، ويرجع وجود الصنهاجيين الصحراويين في فاس إلى أيام الدولة المرابطية عندما تقدمت من الصحراء إلى المغرب الأقصى وانتشرت واستقرت في مدنه المختلفة، ومن قبائل صنهاجة وبطونها بني زروال¹ ومنهم فرقة استقرت على عدوتي وادي ورغة شمال فاس وإن كانت هذه القبيلة بربرية الأصل؛ فقد تعرّبت بسبب موقعها بالقرب من فاس وكانت على اتصال تام بها؛ وكثيرا ما كان أبنائها يشدون الرحلة للتجارة وللأخذ عن شيوخ القرويين، كما أن هناك قبائل عربية نقلت إلى المنطقة وأسكنت معها لأغراض سياسية².

ومن البربر أيضا قبيلة لمطة وقبيلة مليلة وهم من شعب أوريقية من أكبر القبائل المغربية ولها فروع في جميع الجهات، وسكنت مليلة فاس وتزايد أعدادها مع دخول المرابطين، ونجد أيضا لمتونة إحدى قبائل القاطنة بفاس ومراكش مع قبيلة مسوفة³؛ ويذكر صاحب الحلل الموشية أنهم كثيرو العدد وانتشروا في البلاد المغربية: "فوفد إليها منهم جموع كثيرة... وكثروا بكل مكان"⁴ وقبيلة لمطة فرضت وجودها في مراكش والمنطقة بين وادي سبو وحصن تاودا مزاحمة لقبائل غمارة⁵.

ولقد شيد المرابطون الحصون قرب المدن للمحافظة على الطرق التجارية والأراضي الزراعية، مثل حصن تادالا⁶ ومدينة القصر قرب مكناسة⁷، وحصن الرباط الذي شيده تاشفين بن علي قرب سلا⁸ وحصن تاودا⁹؛ وأدى استقرار المرابطين في المدن والسهول إلى

¹ - ابن خلدون: المصدر السابق، ج 6، ص 206.

² - عبد الواحد دنون: المرجع السابق، ص 155.

³ - المراكشي: المعجب، المصدر السابق، ص 100.

⁴ - مجهول: الحلل الموشية، ص 21.

⁵ - الإدريسي: المرجع السابق، ص 170.

⁶ - مجهول: الاستبصار، ص 200.

⁷ - الإدريسي: صفة المغرب، المصدر السابق، ص 77-78.

⁸ - مجهول: الحلل الموشية، ص 112.

⁹ - البيهقي: المصدر السابق، ص 65.

انسحاب القبائل الزناتية خاصة "مغراوة" و"بني يفرن" الذين كانوا أسبدا على سجلماسة وأغمات وقلعة مهدي بن توالي، وقد ظلت موجودة في فاس وفي سهل تامنسا وظل وجودهم قويا بين تلمسان وفاس إلى العصر المريني¹.

ومن بين القبائل البترية التي سكنت مدينة فاس قبيلة مغيلة² إخوة مطماطة ومائة ومعظمهم بالمغرب الأقصى، وهي إحدى القبائل التي ناصرته الإمام إدريس بن عبد الله أثناء دخوله للمغرب، وكانت أيضا من القبائل التي خرجت لقتال يوسف بن تاشفين³، ويحدد موطنهم المؤرخ ابن خلدون، بين فاس وصفرو ومكناسة، ونجد في فاس بيت بني المغيلي بيتهم بيت علم وترف ولهم زقاق بفاس يقال له وطأة المغيلي⁴.

ومن القبائل البترية أيضا، قبيلة صدينة⁵ وهي إحدى القبائل التي قامت مع مغيلة لنصرة الإمام إدريس بن عبد الله، وكانت القبيلة قريبة من فاس، حيث كان لهم مدينة يقال لها صدينة على اسم القبيلة قبيل دخول المرابطين مدينة فاس⁶، وظلت القبيلة موجودة وبرع البعض من أفرادها في ميدان العلم⁷.

بالإضافة إلى قبائل أخرى مثل قبيلة مطماطة مواطنها معروفة بفاس وصفرو، وقبيلة مضغرة بقيت منها جماعة من فاس وتلمسان وصفرو دائمي الاتصال بكومية، ووجدت قبيلة زواغة أيضا بفاس؛ وظلت باقية فيها حتى عصري المرابطين والموحدين حيث يذكر ابن خلدون وجودهم بالمدينة⁸.

¹ - عزالدين موسى: المرجع السابق، ص 79.

² - البكري: المصدر السابق، ص 117.

³ - ابن أبي زرع: المصدر السابق، ص 139.

⁴ - عبد الواحد طه دنون: المرجع السابق، ص 154.

⁵ - البكري: المصدر السابق، ص 117.

⁶ - ابن أبي زرع الفاسي: المصدر السابق، ص 139.

⁷ - عبد الواحد طه دنون: المرجع السابق، ص 154.

⁸ - ابن خلدون: المصدر السابق، ص 128-129.

كما أن غالبية سكان مدينة تلمسان يتشكلون من قبيلة زناتة ولاسيما منها مغيلة ومغراوة، وبني يفرن وبقيت هذه القبائل تسيطر على المدينة والغرب الجزائري، وتتداول السلطة عليها عدة قرون، حكمها بنو يفرن ومغيلة ومغراوة¹، ووجدوا أيضا بعض الجماعات من بني زيري²، وسكنها المرابطون الصنهاجيون، وشيدوا تاجرات³ وبقيت فيها جماعة من مسوفة ووصلت إليها بعض العائلات الموحدية من قبائل هتانة ومصودة وكومية⁴.

ولما صارت المدينة عاصمة بني زيان عاد إليها نفوذ زناتة ونقل إليها بنو عبد الواد عشيرتهم وقبيلتهم وقبائل أخرى من أبناء عمومتهم، بني توجين وبني راشد وبني زردال وبني عصاب وجماعة من أولاد منديل؛ وغيرهم الذين تركوا خيامهم وسهولهم⁵، وفي قبيلة هواره التي قدمت خدمات جليلة لبني زيان؛ بالإضافة إلى عناصر أخرى، مما يبين أن المجتمع التلمساني كان يتشكل من انتماءات مختلفة من قبائل المغرب الأوسط، وقد سمح السلطان ببناء المنازل وإنشاء الدور واتخاذ النساء، وتشيد المساجد وإقامة المصانع والأسواق بالقصبة⁶.

وعليه يمكن أن نبين انتشار البربر في بلاد المغرب كما يلي:

انتشار قبيلة صنهاجة، في معظم أنحاء المغرب الأقصى والسوس، لكن تجمعاتها الأساسية كانت في سجلماسة، ووادي درعة، ووادي سوس، والمناطق الجنوبية في الصحراء

¹ - ابن خلدون: المصدر السابق، ج7، ص 93-94.

² - نفسه: ص 94.

³ - نفسه: ص 94.

⁴ - نفسه: ص 151. وكومية: تنحدر من بني فاتن وتفرعت منها: صفارة، ندرومة، بني بلومي وكومية قبيلة الزعيم عبد المؤمن بن علي الموحد الذي ظل منها البعض في موطنهم في عهد بني عبد الواد يخضعون للحكم الزياني ويناصرونه، أنظر: ابن خلدون، العبر، ج6، ص 257، و أنظر أيضا: عبد الواحد المراكشي: المصدر السابق، ص 339.

⁵ - نفسه: ص 205.

⁶ - نفسه: ص 160-229.

إلى السودان وغانا ويوصف هؤلاء برعاة الإبل، ويضعون اللثام على وجوههم ويعيشون حياة بدوية في المنطقة الغربية من الصحراء الكبرى¹.

وقبيلة زناتة²، انتشرت في المناطق الممتدة من غربي بجاية إلى وادي ملوية في الغرب (المغرب الأوسط) حيث كانت أكبر المناطق استقرارا للقبائل البربرية الزناتية وفروعها الكثيرة، وغالبيتهم سكنت المنطقة والتي عرفت باسم " وطن زناتة"³، كما نجدتها في طرابلس إلى الأوراس.

وانتشرت أيضا بالمغرب الأقصى والأدنى قبيلتان كبيرتان: مصمودة⁴ وصنهاجة وغمارة سيطرت على سهول البحر المتوسط ومعظم جبال الريف وبين سبتة وطنجة؛ بالإضافة إلى مطغرة ولواتة وأورية⁵، وجماعات من كتامة المنتسبة إلى مصمودة⁶.

كما وجدت أيضا قبائل بربرية في الجنوب التونسي وتعد زناتة ونفزاوة ونفوسة ولواتة⁷، من القبائل الكبيرة هناك بالإضافة إلى العشائر الصغيرة، التي تعود إلى هوارة قرب مرماجنة في وادي مجردة الأعلى وازداجة في منطقة باجة في الشمال الغربي من تونس، ومطماطة غربي قابس؛ وكانت نفزاوة تعيش في مناطق الجريد جنوبي تونس، وعاشت بالقرب من قابس وشفاقس بعض قبائل لواتة ونفوسة⁸.

¹ - البكري: المصدر السابق، ص 149 وابن خلدون: المصدر السابق، ص 38، 71، 370.

² - زناتة: قبيلة من البتر نسبة على مادغيس الأبت، يتشرون ما بين فاس وتلمسان وجهات شلف وجبل بني راشد ومدبونة، موجودة نواحي تلمسان إلى جبل مدبونة غربا وجبل بني راشد، أنظر: ابن خلدون: المصدر السابق، ص 120.

³ - ابن خلدون: نفس المصدر، ص 201.

⁴ - مصمودة: قبيلة مشهورة ذات جماعات تبلغ 14 بطنا انتشرت في المغرب الأوسط في عنابة حيث يقول البكري إن حولها قبائل كثيرة من مصمودة، أنظر: البكري: المصدر، ص 100.

⁵ - أورية: انتشرت في منطقة ويلي وسكيتها مشهورة كثيرة العدد والعدة استوطنت الإقليم الغربي من جبال الأوراس وهي التي تحالفت كسيلة زعيمها مع العرب ضد البيزنطيين.

⁶ - البكري: المصدر السابق، ص 106-108.

⁷ - لواتة: قبيلة عظيمة تنسب إلى لوا الأصغر ولها بطون سبعة منها مزاتة وهي أكثرها صلواتة نواحيها بيرقة وطرابلس.

⁸ - عبد الواحد طه دنون: المرجع السابق، ص 14.

واستقرت قبائل كتامة¹، وفرعها زاوارة في منطقة غربي تونس وشرقي الجزائر، بجاية في الشمال وإلى سفوح جبال الأوراس في الجنوب.

2-1-2 العرب:

وقد العرب إلى المغرب منذ الفتح الإسلامي² لمدنه، وتضاعف عددهم في أواخر خلافة بني أمية، وقيام الدويلات المغربية المستقلة في القرن الثاني للهجرة الموافق للقرن الثامن للميلاد في إفريقية وتاهرت، وسجلماسة، وفاس، استقطبت عناصر مشرقية³ ويبدو ان هذه الجماعة لم تؤثر في البادية وسكانها ولم يستطع العرب تغيير تركيبة السكان في الشمال، فاندجوا مع السكان الأصليين وفي الأرياف إلا بعد منتصف القرن 5/11م مع الغزو الهلالي وبفضلها انتشر العرب في البوادي والأرياف على دورين مختلفين الأول حربي والثاني سلمي⁴.

أما الحربي، فمنذ منتصف القرن 5/11م إلى منتصف 6/12م، كانت الغزوة الهلالية تتكون من قبائل بني هلال وبني سليم، وكان عددها كبيرا حيث يقول ابن الأثير " إن رياحا وحدها كانت قرب القيروان في زهاء ثمانين ألف بيت"⁵، وسيطرت بنو هلال وسليم على المنطقة من الإسكندرية إلى قلعة بني حماد⁶.

¹ - كتامة: من أكثر القبائل عددا وأشداهم قوة ولهذه القبيلة 18 بطنا حسب ابن خلدون وانتشرت جماعة من كتامة بين مدينتي بجاية وقسنطينة أي ألما من عنابة إلى بجاية إلى جبل الأوراس ومن مدنها: سطيف، قسنطينة، جيجل، القل وسكيكدة، أنظر: البكري: المصدر السابق، ص 59.

² - استمر العنصر العربي في التدفق إلى بلاد المغرب في عهد الولاة (ق 2/8م) من الحجاز ومصر وخرسان والشام والعراق.

³ - استقطب إدريس بن إدريس مشيد مدينة فاس غربا من إفريقية والأندلس وجعلهم معه دون البربر، أنظر: ابن أبي زرع الفاسي: المصدر السابق، ص 13.

⁴ - عمر عز الدين موسى: المرجع السابق، ص 93.

⁵ - ابن الأثير: الكامل في التاريخ، ج 11، دار صادر بيروت، 1967، ص 247.

⁶ - الإدريسي: صفة المغرب، المصدر السابق، ص 93.



فبنسطو نفوذهم على السهول والمدن، واستقروا في الساحل التونسي وبلاد الجريد والتل الأطلسي الشرقي، بين قسنطينة والقل وفي باجة وميلة وباغاي ومجاعة¹.

ويبدو أن بني سليم استقروا بالمناطق الساحلية، وبني هلال في المناطق الداخلية ويعود انتشار العرب في البوادي والأرياف إلى الغزوة الهلالية².

كما استمرت ظاهرة الهجرة من المغرب الأدنى إلى المغرب الأوسط والمغرب الأقصى، خلال قرن من الزمن منذ خراب مدينة القيروان عام 1060/452م حتى عهد الدولة الموحدية، التي ضمت إليها بعض من المناطق الشرقية، وهي هجرة جماعية شملت أهل المدن خاصة بعد سيطرة الهلاليين على بلاد إفريقية هاجر أهلها وتفرقوا في كل مكان.

ويذكر عبد الواحد المراكشي أن أكثرهم قصد مدينة فاس في قوله: " كانت القيروان حاضرة المغرب، فلما اضطرب أمرها بعث العرب فيها فر منها أهلها ونزل أكثرهم مدينة فاس."³ ويؤكد الزهري ذلك بقوله: " ما انقضت ستان من تفرق أهل القيروان إلى البلدان حتى كان منهم طائفته بكل بلاد المسلمين... واستقرت منهم أمة كبيرة بفاس."⁴

ويتضح أن الهجرة من مدن المغرب الأدنى إلى المغرب الأقصى، توقفت في مدينة فاس لكثرة عدد المهاجرين الذين ساهموا في التأثير الحضاري للمدينة، فلقد تصاهروا معهم وتعلموا عنهم الطرب⁵.

وبظهور الدولة المرابطية، كان العرب يشكلون جزءا من سكان مدن المغرب الأقصى خاصة فاس، واستغل المرابطون وجود العرب حيث استدعواهم لمشاركتهم في

¹ - الإدريسي: صفة المغرب، المصدر السابق، ص ص 94، 98، 109.

² - ابن خلدون: المصدر السابق، ص ص 13-21.

³ - عبد الواحد المراكشي: المصدر السابق، ص 443.

⁴ - الزهري: كتاب الجغرافيا، ص 112.

⁵ - عز الدين عمر موسى: المرجع السابق، ص 75.

حروبهم مثلا موقعة كنشرة 1097/هـ 490م¹ وفي الجواز الثاني لعلي بن يوسف في 513/هـ 1119م²، وفي جيش تاشفين في 530/هـ 1136م³، كما كانوا معه حين هزم في تلمسان، وحين سقطت الدولة المرابطية⁴، ويبدو أن وجودهم في الجيش المرابطي كانت نتيجة مبادرات فردية، ويصفهم ابن أبي زرع بالمطوعة عندما كانوا مع علي بن يوسف في عبوره⁵.

وبتأسيس الدولة الموحدية، دخل الخلفاء الموحدون في وقائع كثيرة مع العرب الهلاليين إلا أنهم أدركوا أن الغريزة الحربية متأصلة في العرب، لا يمكن أن يتخلوا عنها فأروا أن يستغلوا طبيعتهم وطاقاتهم لمصلحة الدولة ضد أعدائها، فعملوا على جلب العديد منهم إلى المغرب الأقصى⁶، وقد أراد عبد المؤمن بن علي استثمار طاقتهم في مواجهة النصارى في إسبانيا⁷، ويبدو أن كل من نقل من العرب إلى المغرب بعد فتح بجاية رد إلى دياره ثانية ولم يتم توزيعهم إلا بعد فتح المهديّة⁸.

ولقد أرسل عبد المؤمن العرب إلى قرطبة، واشبيلية، وشريش⁹، وكان يوسف يرسل مجموعات بصورة مستمرة إلى ثغور الأندلس¹⁰، وقد أسكن العرب مع زناتة في بلنسية¹¹، بعد أن أخذ شرق الأندلس من بني مردنيش¹².

1- عز الدين عمر موسى: المرجع السابق، ص 96.

2- ابن أبي زرع الفاسي: المصدر السابق، ص 106.

3- ابن عذارى المراكشي: البيان المغرب، ج 4، ص 94.

4- مجهول: الحلل الموشية، ص 101.

5- ابن أبي زرع الفاسي: المصدر السابق، ص 107.

6- المراكشي: المعجب، المصدر السابق، ص ص 293-295، وأنظر أيضا: ابن خلدون: المصدر السابق، ص ص 397-399.

7- عز الدين عمر موسى: المرجع السابق، ص 96.

8- البيذق: المصدر السابق، ص 120.

9- المراكشي: المصدر السابق، ص 226.

10- ابن صاحب الصلاة: المصدر السابق، ص 251.

11- البيذق: المصدر السابق، ص 127.

12- بنو مردنيش: هي حركة مناوئة للحكم الموحدية، ظهرت بشرق الأندلس على يد محمد بن سعد بن مردنيش سنة

1147/هـ 542م، استطاع الموحدون القضاء عليها وإخضاع شرق الأندلس سنة 1210/هـ 606م.

ويذكر ابن صاحب الصلاة أن عدد العرب الذين نقلهم عبد المؤمن ويوسف إلى الأندلس، كان كبيرا حيث يصفهم أنهم " على عدد الذباب والحصى".

وانتشر العرب في المغرب الإسلامي، حيث نذكر مثلا مدينة فاس، إذ يذكر ابن صاحب الصلاة أن: " بأحواز مدينة فاس من عرب بني رياح وبني جشم وبني عدي وقبائلهم ما يضيق به الفضاء على عدد الذباب والحصى".¹

ويؤكد ذلك ابن خلدون، حيث يذكر أن عرب الخلط وسفيان وبني جابر وهم من بطون جشم انتهت رئاستهم إلى قبيلة سفيان في سائر أيام الموحدين.

وعندما ضعفت الدولة كان بها العديد من العرب المقلدين، على أمور الدولة وذلك لكثرتهم حتى عندما حاول بنو مرين الاستيلاء على المدينة، وجدوا بها حامية شديدة كانت من العرب ومن قبيلة رياح التي كانت لهم مع بني مرين حروب كثيرة.²

ولقد تواجد بالمغرب على عهدي المرابطين والموحدين أسرا قحطانية وعدنانية، فالأسر القحطانية معظمها من الأزدي والخزرج والأسر العدنانية أغلبها من قريش وكنانة وقيس وثعلب.³

أما الأزدي فمنهم بين بني الملحوم وهو بنو عمير ابن مصعب الأزدي بن خالد بن هرمة بن الأمير يزيد بن المهلب بن أبي صفرة... الذي قدم أبوه مصعب وأهله على عهد موسى بن نصير لما فتح الأندلس فاستقروا بالأندلس، ولما استقرت للإمام إدريس بن إدريس قدمت عليه الوفود فوصل إليه عمير بن مصعب وهو جد بني الملحوم الذي هو من المذكورين من أعلام فاس، الذين تداولوا القضاء والفتوى ووردت ترجمات عديدة لشخصيات من هذه الأسر في عهد المرابطين والموحدين.⁴

¹ - ابن صاحب الصلاة: المصدر السابق، ص 144.

² - ابن خلدون: المصدر السابق، ص 27.

³ - جمال طه دنون: المرجع السابق، ص 158.

⁴ - ابن القاضي الكناسي: جذوة الاقتباس، ج 2، ص 391-394.

كما سكنت الخزرج مدينة فاس في هذين العصرين¹، والأوس الذين كان لهم ذكر قديم بالمدينة، وكان منهم علي بن عمر الأوسي المشرف على البناء أيام الموحدين².

ومن القبائل العربية التي ورد ذكرها بفاس هي عرب الكعوب وهم من بطن سليم، وبعدها تبدأ منازل بني هلال بن عامر بن صعصعة خصوصا بطنهم الأشهر رياح الذي لعب الدور الأكبر في الفتح الثاني لإفريقية والمغرب في القرن 11/5م؛ إذ كانت قبيلة رياح من أكبر المشاركين فيه عددا وأشدهم سطوة³.

ومن القبائل العربية نجد أيضا عرب المعقل التي كانت مواطنهم بالمغرب الأقصى مجاورة لبني عامر ويقسم عرب المعقل إلى: ذوي عبد الله، ذوي منصور، ذوي حسان، كما نجد بنو المتفق الذين دخلوا المغرب مع الغزوة الهلالية، ويعرفون بالخلط، ونجدهم في فاس ومراكش، وفي سهول إقليم أزغاز⁴.

إضافة إلى وجود ذرية المولى إدريس وعرفت الأسر المنتسبة إليهم بالشرفاء وقد سكنوا فاس في ذلك الوقت⁵، ولقد اندمج العرب مع البربر حيث نتج عن اختلاط السكان تزواج العرب بالبربر وتأثر البربر باللغة العربية، حيث أن هناك قبائل أصبحت لغتها العربية نظرا للتأثير العميق حيث يقول الإدريسي: "كان يسكن حول فاس قبائل من البربر لكنهم يتكلمون العربية وهم بنو يوسف وقد لاوة وبملول وجانة وزواوة ومجاجة"⁶.

¹ - نفسه: ص 470.

² - ابن أبي زرع الفاسي: المصدر السابق، ص 49، وأنظر: الجزنائي: جني زهرة الآس، ص 44.

³ - العمري: مسالك الأبصار في ممالك الأمصار لقبائل الحرب في القرنين 7 و8، تحقيق: دوريتا كرافرنسكي، المركز الإسلامي

للبحوث، بيروت، 1985، ص 56-62.

⁴ - ابن خلدون: العبر، ج 6، المصدر السابق، ص 11.

⁵ - ابن القاضي الكناسي: المصدر السابق، ص 529.

⁶ - الإدريسي: المغرب وأرض السودان، ص 79، أنظر: ليون الإفريقي: وصف إفريقيا الشمالية، ص 53.

كما وجدت العرب المصرية واليمنية في المغرب الأوسط¹ وأخرى من الأشراف الحسنية من أبناء سليمان بن عبد الله بن الحسن أحد إخوة مؤسس الدولة الإدريسية بفاس سنة 172هـ/788م، الذي اهتم بمدينة تلمسان وجعلها قاعدة من قواعده الهامة في بلاد المغرب الأوسط سنة 173هـ/789م²، ومنذ هذا الوقت صارت تلمسان مقرا مفضلا للأشراف الحسنيين³.

وفي القرن 5هـ/11م وصلت قبائل بني هلال وبني سليم العربية بلاد المغرب واستقرت بمناطق كثيرة، وعندما أسس يغمراسن بن زيان الدولة الزيانية سنة 633هـ/1235م⁴ حالف أغلب قبائل بني هلال واستقدم العديد منها إلى ضواحي مدينة تلمسان للاستفادة من خدماتها في بناء دولتهم وتوسيع رقعتها، وخاصة منها قبائل زغبة والمعقل وحميان وبنو عامر⁵؛ الذين عظمة مكانتهم عند سلاطين بني زيان، وقد ظل بنو عامر مخلصين لبني عبد الواد إلى أن سقطت دولتهم في 10هـ/16م⁶.

وكان لبني عامر حي بربض تلمسان يعيشون فيه⁷، وهناك البعض منهم في ظهر المدينة، وضواحيها ليكونوا درعا حصينا للدفاع عن المدينة.

¹ - عبد العزيز الفيلالي: المرجع السابق، ص 172.

² - نفسه: ص 173.

³ - عبد العزيز سالم: المغرب الكبير، ج 2، دار النهضة العربية، بيروت، 1980، ص ص 470-480.

⁴ - عبد العزيز الفيلالي: المرجع السابق، ص 173.

⁵ - يحيى ابن خلدون: بغية الرواد في ذكر الملوك من بني عبد الواد، ج 1، نضره وترجمه إلى الفرنسية ألفريد بل، مطبعة غرناطة، الجزائر، 1903، 1910، ص 222.

⁶ - ابن خلدون: المصدر السابق، ص ص 105-114.

⁷ - يحيى ابن خلدون: بغية الرواد، ج 1، ص 235.

2-1-3 الأندلسيون:

يطلق لفظ " الأندلسيين " على المسلمين القادمين من الأندلس، أي من سكان الأندلس ويبدو أن المصطلح استعمل في عهد المرابطين والموحدين، في الجانب العسكري وفي التنظيمات الإدارية للموحدين، حيث وجد لديهم هيئة استشارية من أشياخ الأندلسيين¹.

ولقد برز الأندلسيون في مجالات مختلفة ومتنوعة، فقد عملوا في الميدان الزراعي والصناعي والتجاري والمجال العسكري.

ويبدو أن هجرهم بدأت في فترة الفتنة التي عرفها الأندلس فبدأت جماعات من سكان الأندلس، بالهجرة إلى بلاد المغرب، نظرا للظروف السياسية السيئة والظلم، وارتفاع قيمة الضرائب والحروب الداخلية².

وقد عرف المغرب الأوسط توافد العديد من الأسر الأندلسية، حيث نجدهم في مدينة تنس سنة 262هـ/876م³، ومدينة وهران 290هـ/903م⁴، وساهموا في إعادة الحركة التجارية لمرسی الدجاج المنفذ البحري الرئيسي للدولة الرستمية، التي كانت لها علاقة طيبة مع بني أمية من حيث التعاون الدبلوماسي والتجاري والعسكري المشترك.

ووجدوا أيضا في مدينة المسيلة، في أوائل القرن الرابع الهجري 4/10م واستقرت فئة منهم في مرسی أرزيو، والتي كانت تقوم بتصدير الملح إلى العدو الأندلسية⁵.

ويبدو أن الأندلسيين استقروا في المدن الساحلية، وتختلف نسبتهم من مدينة إلى أخرى حسب أهميتها التجارية وموقعها الاستراتيجي والسياسي، بفضل الاستقرار والأمن

¹ - عمر عزالدين موسى: المرجع السابق، ص 87.

² - البكري: المصدر السابق، ص 61، وأنظر: ابن حوقل، ص 78.

³ - ابن خلدون: العبر، ج 6، ص 294.

⁴ - عبد العزيز الفيلاي: المرجع السابق، ص 173.

⁵ - Primandie (f) : Le Commerce Et La Migration de l'Algérie avant La Conquête Française ; Revue Algérie coloniale, p 735.

الذي كان يسود بلاد المغرب أيام المرابطين والموحدين، في ظل الوحدة التي جمعت بين الأندلس والمغرب، ما بين القرنين 5/11م و7/13م¹، فقد استقر العديد من الجاليات الأندلسية في تلمسان وحواضر أخرى في بلاد المغرب²، وقد عمل الأدباء والعلماء والفقهاء إلى جانب المرابطين والموحدين وأصبحوا مستشارين لهم لأنّ الأمراء شجعوهم على الرحلة والمهجرة³، وتبرز فنيات وبصمات المهندسين الأندلسيين في مدينة تلمسان، ولاسيما في العمران والصناعة على العهد المرابطي والموحدي⁴.

ولقد تضاعف عدد المهاجرين الأندلسيين، لبلاد المغرب حينما تمكن الإسبان من الاستيلاء على مدن الشرق الأندلسي، وغربه مثل: لوشة⁵ سنة 622/1225م، ماردة⁶ سنة 626/1228م، قرطبة 636/1238م، بلنسية 636/1238م، مرسية⁷ سنة 636/1238م، شاطبة سنة 645/1247م واشيلية سنة 646/1248م، وذلك في النصف الأول من القرن 7/13م⁸، ويقول ابن خلدون: " فلما تكالب الطاغية على العدو والتهم ثغورها واكتسح بسائطها وأسف إلى قواعدها وأمصارها أجاز الأعلام وأهل البيوت إلى أرض المغربين (الأوسط والأقصى) وإفريقية وكان قصدهم تونس أكثر لاستفحال الدولة الحفصية به."⁹

¹ - عبد العزيز الفيلاي: المرجع السابق، ص 174.

² - نفسه.

³ - ابن خلدون: المقدمة، ص 660.

⁴ - ابن خلدون: العبر، ج 7، ص 297.

⁵ - المقرئ: فتح الطيب، ج 4، ص ص 460-460.

⁶ - نفسه: ص ص 465-466.

⁷ - نفسه: ص 472.

⁸ - عبد العزيز الفيلاي: المرجع السابق، ص 174.

⁹ - ابن خلدون: العبر، ج 6، ص 675.

ويظهر جليا أن أول من غادر بلاد الأندلس من المسلمين، والذين وصلوا تلمسان كانوا من الأعلام وأهل البيوتات، ومن أعيان الأندلس¹، حيث استعان بهم بتوزيان في تسيير أمور الدولة ومؤسساتها، وأجهزتها وقيادة الجيوش، وخاصة ذوو الخبرة في الميدان الإداري والسياسي والتدريس والكتابة².

ويظهر أن أكبر جالية أندلسية نزلت بتلمسان، كانوا من التجار والحرفيين وأصحاب رؤوس الأموال، سكنوا في درب خاص بهم عُرف بدرب الأندلسيين³.

وانتشر العامة والفلاحين في ضواحي المدينة وأحوازها، وخاصة في وادي الوريط فانتشروا على ضفتيه، حيث شيّدوا قرى وبساتين، وأسسوا مصانع عديدة، ومتاجر كثيرة وغرسوا الحقول والمزارع المختلفة الثمار ويشير إلى ذلك ابن الأعرج بقوله: "وأظهروا هناك من صنائعهم ومتاجرهم، ما عاد بالنفع على البلاد وأهلها وملئوا تلك الشعاب من البساتين المتنوعة الثمار وأنواع الرياحين والأزهار... واتصلت مساكنهم بذلك الوادي إلى نهر السطّفسيف، أقاموا بها عمارة بقيت آثارهم بتلك الشعاب العميقة ذات الأدراج المؤنقة والمياه المتدفقة والثمار المتنوعة"⁴.

وبالتالي فأهل البادية والزراعة، وجّهوا إلى المناطق التي تكثر فيها الفلاحة، ووجه المثقفون والتجار والحرفيون وأصحاب رؤوس الأموال إلى مدينة تلمسان عاصمة بني زيان، أما أصحاب الملاحة والصيد البحري فاستقروا بالمدن الساحلية⁵، ويؤكد ذلك قول المقرئ: "ولما نفذ قضاء الله، على أهل الأندلس بخروج أكثرهم عنها في هذه الفتنة الأخيرة ففرقوا ببلاد المغرب من بر العدو حتى بلاد إفريقية، فأهل البادية قد مالوا إلى البوادي

¹ - ابن خلدون: العبر، ج6، ص 683.

² - عبد العزيز الفيلاي: المرجع السابق، ص 175.

³ - ابن مريم: البستان في ذكر الأولياء والعلماء بتلمسان، ديوان المطبوعات الجامعية، الجزائر، ص 127.

⁴ - عبد العزيز الفيلاي: المرجع السابق، ص 176.

⁵ - نفسه: ص 176.

إلى ما اعتادوه ودخلوا على أهلها وشاركوهم فيها فاستقوا المياه¹ وغرسوا الأشجار وأحدقوا الأرض، وعلموهم أشياء لم يكونوا يعلموها ولا رأوها فشرقت بلادهم وصلحت أحوالهم.²

وبالرغم من أنهم لا يختلفون كثيرا على السكان المحليين، من حيث اللغة والعرق والدين، واللباس والطبائع³، إلا أنهم ظلوا محافظين على مميزاتهم، وخصوصياتهم الأندلسية، والبعض من عاداتهم وتقاليدهم ونمط حياتهم، كما كانوا كثيرا ما يظهرون الاعتزاز بأصلهم وبتماثلهم الجغرافي الأندلسي⁴، وكانوا يمتنون مختلف المهن والصناعات⁵.

وعملوا على تطوير الزراعة، وتجديدها باستعمال أساليب وطرق زراعية متطورة في نواحي مدينة تلمسان وخارج أسوارها ولاسيما على ضفتي وادي الوريث وتخصص آخرون بفن البناء والعمارة وصناعة الجلود، وفن الخطوط والتعليم وتجارة الخشب، ووجد آخرون اهتماما بالتجارة، ومختلف الصناعات مثل: طرز ونسج الحرير وحياسة القطن والكتان وغزل الصوف، وطوروا صناعة الفخار والخزف وسائر الأواني والأدوات المنزلية⁶، ويقول ابن الأعرج نقلا عن عبد العزيز الفيلاي: "وكان لعهد نزول الأندلسيين بها (تلمسان) مزدانة بالمصانع المفيدة، فما شئت من أطرزة ومنسوجات الحرير والقطن والكتان والصوف ومعامل الفخار والخزف وأنواع السلاح، وسائر الأواني المنزلية"⁷.

وتوجد أيضا طبقة هامة من المهندسين والبنائين واليد العاملة الفنية، حيث تفتنوا في بناء القصور والمنازل الفخمة والبساتين الناضرة، ويقول ابن خلدون: "فبعث إليها (تلمسان)

¹ - المقري: نفع الطب، ج 3، ص 156.

² - نفسه: ص 156.

³ - يحيى ابن خلدون: المصدر السابق، ج 1، ص 108.

⁴ - حسن الوزان: وصف إفريقيا ج 2، ص 20.

⁵ - البكري: المصدر السابق، ص 79.

⁶ - عبد العزيز الفيلاي: المرجع السابق، ص 177.

⁷ - نفسه.

السلطان الوليد صاحب الأندلس بالمهرة والحدائق من أهل صناعة البناء بالأندلس فاستجدوا لهم القصور والمنازل والبساتين¹.

بالإضافة إلى الأطباء والعلماء والفقهاء والأدباء الذين وصلوا إلى المدينة بكتبهم ومصنفاتهم فاحتضنهم البلاط الزياني، وقلد بعضهم خطط الكتابة والحجابه، وقد اشتهر من بينهم " بنو وضاح " الوافدون من شرق الأندلس في عهد أبي يحيى يعمراسن، فقرهم إلى مجلسه وأنزلهم منزلة الخلة والشورى².

ووصلت من الأندلس إلى تلمسان أسرة " بني ملاح " من مدينة قرطبة المعروفة بالعلم والفقهاء والأدب، كانوا يحترفون سك النقود، ويتمتعون بثقة كبيرة ويتصفون بالأمانة، تقلدوا وظيفة سك النقود ومنصب الحجابه³.

ووجد الأندلسيين أيضا في مدينة فاس، حيث يذكر عبد الواحد المراكشي: " أنه لما اضطرب أمر قرطبة باختلاف بني أمية بعد موت محمد بن أبي عامر وابنيه رحل منها من كان فيها من العلماء والفقهاء من كل طبقة فرارا من الفتنة فرل أكثرهم مدينة فاس⁴. وتميزت حياة الأندلسيين خلال القرنين الخامس والسادس للهجرة الموافق للقرنين الثاني والثالث عشر للميلاد بالهجرة إلى بلاد المغرب، وبلغ عدد هذه الهجرات قرابة الثمانين هجرة من مختلف المدن الأندلسية⁵.

¹ - ابن خلدون: العبر، ج7، ص 297.

² - عبد العزيز سالم: تاريخ وحضارة الإسلام في الأندلس، مؤسسة شباب الجامعة للطباعة والنشر، الإسكندرية، 1985، ص 249-250.

³ - ابن خلدون: العبر ج7، ص ص 217-218، ويشير إليهم يحيى بن خلدون بأهم من " بيت سراوة " من لأهل قرطبة، احترافهم كان السكاكة وأولوا أمانة فيها ودين، أنظر: يحيى بن خلدون: بغية الرواد، ج1، ص 213.

⁴ - المراكشي: المصدر السابق، ص 443.

⁵ - عبد الواحد دنون طه: المرجع السابق، ص 161.

كما وصل المدينة مهاجري بصقلية الذين استقروا بها بعد الفتنة، حيث هاجر عدد كبير من العرب إلى المغرب، ومنهم الشرفاء الذين استقروا بفاس وعرفوا بالصياقلة¹.

2-1-4 العبيد:

أ- السود:

يبدو أن العبيد أصبحوا يشكلون القوة المنتجة الأساسية، في جميع ميادين النشاط الاقتصادي فكانوا هم العاملون في المناطق الزراعية الكبرى والواحات الصحراوية المغربية وفي المعادن وفي حراسة القوافل التجارية، وفي البناء والصناعات، التي نشأت في مراكز العمران لأن تجارة القوافل كانت بحاجة إلى عمال وحراس، ويلاحظ في الحياة السياسية والعسكرية في المجتمع الإسلامي، أن الرق العسكري احتل مكانة بارزة ابتداء من القرن 3هـ، حيث بلغ عدد العبيد في الفسطاط في العهد الطولوني، حوالي أربع وعشرين ألف عبد تركي، وأربعين عبد سوداني².

ومنذ القرن الرابع للهجرة الموافق للقرن العاشر للميلاد، كانت أفواج العبيد السود تدخل البلاد الشرقية من زويلة³، والبلاد الغربية عن طريق أودغست⁴، وازداد عددهم على عهد الدولة المرابطية لأن أراضيها مجاورة لبلاد السودان، كما أن أهل المغرب يفضلون العبيد السود على البيض ربما لصبرهم وتحملهم وطاعتهم وإخلاصهم⁵.

وكثر العبيد السود في القرن السادس الهجري، نظرا لاستخدامهم في الجيش المغربي حيث اشترى يوسف بن تاشفين في 464/1072م ألفين من العبيد السود⁶، واشترك معه

¹ - مصطفى أبو ضيف: أثر العرب في تاريخ المغرب خلال عصري الموحدين وبنو مرين (524 - 876/1130 - 1472م)، مطبعة دار النشر المغربية، الدار البيضاء، (د.ت)، ص 45.

² - ابن عذارى المراكشي: البيان المغرب، ج1، ص 118.

³ - اليكري: المصادر السابق، ص 158.

⁴ - مجهول: الاستبصار، ص 146.

⁵ - عمر عز الدين موسى: المرجع السابق، ص 117.

⁶ - مجهول: الحلل المؤشبة، ص 17.

في معركة الزلاقة أربعة آلاف أسود¹، وبلغ في عهد الموحدين على عهد الناصر الموحد في حصن العقاب ثلاثين ألفاً².

ويبدو أن المرابطين استخدموا العناصر السودانية في جيوشهم، كما قلنا وتنظيماتهم العسكرية وصاروا يكونون فرقة من فرق الجيش، وتزايدت أعدادهم بالمدن المغربية حتى إن أمير المسمين علي بن يوسف، لما عزم على تجهيز حملة العبور للأندلس، فرض على المدن المغربية عددا من أبناء السودان، للاشتراك في الحرب وكان ما فرض على أهل مدينة فاس ثلاثمائة غلام من سودانهم بثقافتهم وسلاحهم³.

ووجدت العناصر السودانية في تلمسان، حيث كانوا يعملون في القصور والحقول والجيش، ومن الجوارى اللاتي كن يسخرن للخدمة في المنازل⁴، وتزايدت أعدادهم في عهد بني زيان لأن الحياة الاقتصادية في المدن والحقول، تعتمد على اليد العاملة المستأجرة وكانت تجارة الرقيق الأسود في بلاد المغرب نافعة ومزدهرة، تأتي في المرتبة الثانية بعد تجارة الذهب⁵، وكان عبيد هذه المناطق مرغوبا فيهم لإتقانهم الأعمال المتلية في الحقول والجيش وكانت أثمانهم مرتفعة تتراوح ما بين 25 إلى 60 دينارا⁶.

وقد لاحظ الإصطخري، بأن الآمة السودانية بيعت في بلاد المغرب بألف دينار وأكثر⁷، واشترى ابن بطوطة جارية في منتصف القرن الثامن هجري والرابع عشر ميلادي وخمسة وعشرين دينارا، وقال بأن ثمنها مرتفع جدا⁸.

¹ - المقرئ: نفح الطيب، ج4، ص 367.

² - ابن أبي زرع الفاسي: روض القرطاس، ص 159.

³ - المراكشي: البيان المغرب، ج4، ص 23، وأنظر أيضا، حسن علي حسن: الحضارة الإسلامية، ص 322-323.

⁴ - عبد العزيز الفيلاي: المرجع السابق، ص 185.

⁵ - نفسه.

⁶ - نجاة باشا: التجارة في المغرب الإسلامي من القرن 4 إلى 8، منشورات الجامعة التونسية، تونس، 1976، ص 68.

⁷ - البكري: المصدر السابق، ص 37.

⁸ - ابن بطوطة: الرحلة، المصدر السابق، ج2، ص 799.

بالإضافة إلى العبيد السود، نجد العبيد البيض الذين كانوا كثيري العدد في البلاد الأندلسية والمناطق الساحلية من البلاد الشرقية، وكانوا نتيجة حروب المرابطين ثم الموحدين مع نصارى اسبانيا¹.

وقد شهد القرن السادس الهجري، حركة تجارية واسعة في الرقيق الرومي، وبجاية المركز الرئيسي لهذه التجارة، كما أنه كانت تباع أمتان من البيضاوان من الروم بسوداء واحدة²، ويصبح العبد الرومي في المغرب أرخص من التركي في المشرق.

ولقد تعددت مهن العبيد في مجتمع القرن السادس الهجري، فإلى جانب الخدمة المنزلية نجد العبيد السود يعملون في المزارع في البلاد الشرقية، وربما أيضا بين فاس وأغمات، وسهول شمال وادي سبو³، ونجد السود والبيض من العبيد في الصناعة⁴ والتجارة⁵، والمجال العسكري.

وكان سعر العبد في قصور توات⁶ التابعة لنفوذ بني زيان يساوي أوقيتين من الذهب، ويخضع سعر العبد إلى عمره، وحالته الصحية وقوته البدنية وإلى جنسه وشدته بالمهن والصناعة⁷، وكان التجار المغاربة يستبدلون العبيد بسلع أخرى، أو يشترونهم من أسواق السودان بأثمان بخسة فقد كانت الفتاة التي لا يزيد عمرها عن خمسة عشرة سنة تساوي ستة

¹ - عمر عز الدين موسى: المرجع السابق، ص 118.

² - المراكشي: المصدر السابق، ص 269.

³ - البكري: المصدر السابق، ص 87.

⁴ - البيدق: أخبار المهدي، ص 53.

⁵ - عمر عز الدين موسى: المرجع السابق، ص 119.

⁶ - توات: وفيه قصور متعددة تناهز المائتين أخذت من الغرب إلى الشرق وهو بلد متبحر في العمران وهو ركاب التجار المترددين من الغرب إلى بلد مالي، من السودان لهذا العهد، أنظر: ابن خلدون: العبر ج 7، ص ص 117-118.

⁷ - عبد العزيز الفيلاي: المرجع السابق، ص 185.

مثاقيل¹، وكذلك الفتى أما الأطفال والمسنون، فيقدر ثمنهم بنصف ذلك وكان عبيد شمال نيجيريا يستبدلون بالخيل، بحيث كان الفرس الواحد يساوي من 15 إلى 20 عبدا².

كما أن السلطان أبو حمو الثاني³، استخدم عنصر السود في جيشه وكان يطلق عليهم "الوصفان" لسواد بشرتهم جنبا إلى جنب مع المالك، التي كانت تشكل منهم بعض الفرق العسكرية في الجيش الزياني، وكانوا من الشجعان وذوي الجرأة والبأس الشديد⁴ وكانت مهمتهم غالبا حماية السلطان بحيث لا يفارقونه.

ولعل كثرة الحركة التجارية ونشاطها المستمر، وازدهار تجارة الرقيق الأسود واتساع دائرتها واستمرارها عبر أجيال، وقرون عديدة بين بلاد المغرب وبلاد السودان، ساعد على وجود العديد من هذه العناصر في مدن المغرب الإسلامي، حتى صار لا يخلو أي بيت من البيوت المغربية أكثر من وصيف ووصيفة⁵.

ب- الأغزاز والصقالبة:

أطلق لفظ في خلافة المنصور، ومن بعده على ما يسمى في المشرق بالأتراك فالمصادر المغربية بما فيها الرسائل الموحدية الرسمية، قبل خلافة المنصور لا تورد لفظ الأغزاز أو الغز بل تسميهم "الأتراك" أو "الأكراد"⁶، بينما تطلق المصادر بعد ذلك على المجموعة

¹ - يتراوح ثمن المتقال ما بين 22 و25 درهما.

² - الحسن وزان: المصدر السابق، ص ص 169-176.

³ - أبو حمو الثاني، حكم من 760-791هـ/1359م-1389م.

⁴ - عبد العزيز الفيلالي: المرجع السابق، ص 186.

⁵ - نجاة باشا: المرجع السابق، ص 68.

⁶ - مجهول: رسائل موحدية، ص 101.



نفسها لفظ الأغازاز¹، أو الغز²، ويبدو أنهم كانوا شجعان، ولهم دور كبير في الميدان العسكري خاصة في البلاد الشرقية وأهل المغرب يعرفون عنهم شهرتهم في الرماية³.

ولقد دخل الأتراك، سنة 1173/569م منطقتي برقة وطرابلس، بقيادة قراقوش الأرميني وبسطوا نفوذهم على المنطقتين⁴، ويبدو أنهم طمعوا في البلاد الجريدية فاشتركوا مع ابن الرند في ثورته بقفصة في 575-1180/576م⁵، والظاهر أن عددهم أصبح كبيرا⁶ وقيادتهم متعددة⁷، فسيطروا على طرابلس وقابس وقفصة، وانضم بعض العرب تحت لوائهم وحالفهم ابن غانية، مما اضطر الخليفة المنصور قيادة جيشه بنفسه ففضى عليهم في سنة 1178/583م⁸. وقد ألحق البعض منهم بالجيش الموحد⁹ أقطعهم بها الإقطاعات¹⁰، وظل ذكرهم يتردد في الأعمال العسكرية، وأنزلهم المنصور ثغور الأندلس¹¹.

ولقد اشتمل المجتمع التلمساني، على بعض العائلات الغزية، التي قدمت من بلاد المشرق وكانت معظمها تعيش على الرعي وتربية المواشي¹²، كما اشتهرت بالفروسية والرمي بالقوس والنشاب ويبدو أنها اعتنقت الإسلام، في النصف الثاني من القرن الرابع هجري الموافق للعاشر ميلادي¹³.

¹ - ابن أبي زرع الفاسي: المصدر السابق، ص 146-147.

² - وعن لفظ الغز راجع: نفح الطيب، ج3، ص 107، 133، وأنظر أيضا: المعجب: المصدر السابق، ص 256.

³ - ابن سعيد: المرجع السابق، ص 60-61.

⁴ - المراكشي: المصدر السابق، ص 256.

⁵ - مجهول: رسائل موحدة، ص 101.

⁶ - نفسه: ص 208.

⁷ - المراكشي: المعجب، ص 289. وأنظر أيضا: المقري: نفح الطيب، ج3، ص 133.

⁸ - مجهول: رسائل الموحدة، ص 183.

⁹ - نفسه: ص 214.

¹⁰ - المراكشي: المعجب، ص 289.

¹¹ - ابن الأثير: الكامل في التاريخ، ج11، المصدر السابق، ص 522.

¹² - ابن خلدون: المصدر السابق، ص 231.

¹³ - عبد العزيز الفيلاي: المرجع السابق، ص 181.

وقد التحق بعضهم بجيش يغمراسن، ابتداء من سنة 633هـ/1235م¹، وهي السنة التي تولى فيها شؤون دولته الناشئة، وقد اشتهر من بينهم في عهدي أبي حمو موسى الأول وابنه أبي تاشفين الأول، علي بن الحسن²، وابنه موسى بن علي اللذين تقلدا مناصب ووظائف سامية في الدولة الزيانية وتوليا قيادة جيوشها³.

أما الصقالبة، فهم عناصر من جنسيات أوروبية مختلفة يجلبون من شمال اسبانيا بواسطة الشراء أو الغارات والغزوات للشواطئ الأوروبية، وجزر البحر المتوسط أو عن طريق الهدايا⁴.

نشأ الأعلاج تنشئة إسلامية، ودربوا على أعمال القصر لخدمة النساء وتكونت منهم فرق خاصة في الجيش وحرس السلطان⁵ وتقلدوا القيادة وخطط الوزارة والحجابه.

واشتهر منهم في البلاط الزياني، هلال القطلاني، الذي سباه المسلمون من نصارى القطليونية⁶، وجلبوه إلى غرناطة، حيث أهدها السلطان الغرناطي محمد الثاني الأحمر (671هـ-701هـ/1273م-1302م) إلى السلطان الزياني عثمان بن يغمراسن (681هـ-703هـ/1283م-1303م)، ثم صار هلال القطلاني، بعد ذلك إلى أبي حمو موسى (707هـ-718هـ/1307م-1318م) الذي دفع به على ابنه تاشفين ومعه البعض من الأعلاج يقومون بخدمته وتربيته⁷، وكان هلال من أقرب الأعلاج إلى تاشفين حتى أصبح من أخلص المقربين له وثقته به كبيرة فقلده الحجابه والوزارة، وبرزت معه مجموعة من الأعلاج لهم مركز سياسي واجتماعي في المجتمع التلمساني، بحيث شكلوا فريقا من الضباط والقادة في

¹ - المراكشي: المصدر السابق، ص ص 289-290.

² - يحيى ابن خلدون: البغية، المصدر السابق، ج 1، ص 215.

³ - التنسي: نظم الدرر، ص 142-144.

⁴ - ابن خلدون: المصدر السابق، ص 236.

⁵ - ابن حوقل: المصدر السابق، ص 110.

⁶ - قطليونية: إقليم يقع في الشمال الشرقي من اسبانيا وهو مقسم إلى قسمين في الوقت الحاضر الأول في اسبانيا وأكبر مدنه برشلونة والثاني تابع للجمهورية الفرنسية، أنظر: التنسي: المصدر السابق، ص 138.

⁷ - ابن خلدون: المصدر السابق، ص 236.

الجيش الزياني منهم: القائد مسامح، وفرح بن عبد الله، ظافر مهدي وعلي بن تاكرات¹ وغيرهم وصاروا بذلك عنصرا هاما في المجتمع الزياني.

2-1-5 أهل الذمة:

تطلق المصادر ألفاظا متعددة ومختلفة على أهل الذمة في المغرب²، منهم المستعربون أو المولدون والأفارقة³، ثم يهود ونصارى خاصة في الشمال الإفريقي، وانتشر أهل الذمة في أرياف البلاد الغربية والشرقية حيث نجد مثلا إشارة البكري "أفارقة قابس"⁴.

ولقد كانت المدن الرئيسية، هي المناطق الأساسية التي فرّ لها أهل الذمة في الشمال الإفريقي وتعددت الإشارة عنهم في فاس⁵ ومكناسة⁶ وقلعة المهدي بن توالي ومراكش وأغمات⁷ وسجلماسة وتلمسان⁸ وتونس وبونة.

وسكن أهل الذمة في الأندلس، في المدن والأرياف، ويلاحظ انتشارهم في أرياف الأندلس⁹. ويبدو أن انتشار اليهود، كان أكثر من النصارى حيث نجد في الشمال الإفريقي اليهود أكثر نسبة خاصة في فاس وتشير المصادر التاريخية، إلى وجود تجمعات كبيرة منهم¹⁰،

¹ - ابن خلدون: المصدر السابق، ص 216.

² - عز الدين عمر موسى: المرجع السابق، ص 100.

³ - البكري: المصدر السابق، ص ص 17، 56، 61، والأفارقة Africains هم أولاد الفينيقيين الذين تزوجوا بنساء أمازيغيات، يشكلون فئة شعبية.

⁴ - نفسه: ص 17.

⁵ - ابن أبي زرع الفاسي: المصدر السابق، ص 69.

⁶ - البيهقي: المصدر السابق، ص 124.

⁷ - الإدريسي: صفة المغرب، المصدر السابق، ص 54، وأنظر: مجهول: الحلال الموشية، ص 14.

⁸ - البكري: المصدر السابق، ص ص 76، 146، 148.

⁹ - الحميري: الروض المعطار، ص ص 143-144.

¹⁰ - البكري: المصدر السابق، ص 115.

ومما يدل على كثرتهم امتلاكهم لكثير من الأملاك والديار بالمدينة، حيث كان يقع بعض من هذه الأملاك والديار حول جامع القرويين¹.

واحتفظ اليهود، بدينهم وفضلوا الإقامة في ظل الإسلام، والمسلمين على الالتجاء للبلاد النصرانية ودخلوا بذلك في الذمة².

كما أن وجود اليهود، كان في مدينة تلمسان قبل الفتح العربي الإسلامي لها وتزايد عددهم في عهد الدولة الموحدية، وعاش اليهود في كنف المسلمين وتحت حمايتهم مقابل دفع الجزية التي قررها الشرع الإسلامي³، وكان لهم حق التملك وحرية التصرف في أملاكهم يبيعون ويشترون الأراضي والفنادق والمنازل، ويشيدون المباني ويملكون الرقيق من غير المسلمين وكان لهم بيع ومدارس لأداء الفرائض ولتعليم أطفالهم⁴.

أما النصراني، فقد وجدوا في المغرب خاصة على عهد دولة المرابطين في أعداد كبيرة من المسيحيين، وفدت إلى المغرب للعمل كجنود مرتزقة في الجيش المرابطي⁵، فالأمير يوسف بن تاشفين، " بعث إلى الأندلس فابتاع له بها جملة من الأعلاج، فأركب الجميع وانتهى عنده منهم شراء ما له مائتان وأربعون فارسا ومن العبيد شراء ما له نحو الألفين"⁶.

كما أن علي بن يوسف بن تاشفين 500-537هـ/1106م-1143م، استخدم النصراني جنودا وحراسا خصوصيين له فهو أول من استعمل الروم، وأركبهم في المغرب

¹ - ابن أبي زرع الفاسي: المصدر السابق، ص 59.

² - محمد الحبيب بن الخوجة: اليهود في المغرب العربي، مطبعة الجبلاوي، القاهرة، 1973، ص 12.

³ - عبد العزيز الفيلاي: المرجع السابق، ص 193.

⁴ - نفسه: ص 194.

⁵ - رضوان البارودي: أضواء على المسيحية والمسيحيين في المغرب في العصر الإسلامي، القاهرة، دار الفكر العربي،

1990، ص 33.

⁶ - ابن عنذرى المراكشي: البيان المغرب، ج 4، ص 23.

وجعلهم يحقدون على المسلمين، في مغامرهم ويأخذون منهم في نفقاتهم، وأكثر ما يجب عمله¹.

كما عهد على هؤلاء النصارى، بالإضافة إلى عملهم كحرس خاصة مهمة تحصيل الضرائب أحيانا، وحراسة جباة الضرائب أحيانا أخرى².

وتشير المصادر إلى زيادة أعدادهم، في نهاية الدولة المرابطية؛ فتاشفين بن علي ابن يوسف عندما خرج لقتال الموحدون في عام 534هـ/1139م، كان معه جمع من النصارى في جيوشه³، كما تشير المصادر إلى فرار الجند الروم مع يحيى الصحرأوي، صاحب فاس عندما فتح الموحدون المدينة عام 540هـ/1145م⁴.

ثم انظم الجند المسيحي إلى دولة الموحدون، بعد القضاء على دولة المرابطين، وكانوا هم من فتح أبواب مراکش عام 541هـ/1146م، وضمهم عبد المؤمن إلى صفوف جيشه⁵.

ومنذ عهد المأمون الموحد، 624-630هـ/1227-1232م، أخذت الطوائف المسيحية، تبرز بصورة واضحة في بلاد المغرب خاصة بعد مساعدة ملك قشتالة له بفرقة من الجند النصارى، ليقوى بهم وبلغ عددهم حوالي اثني عشرة ألف فارس برسم الخدمة معه والجواز إلى العدو، وتعهد المأمون الخليفة الموحد بالسماح لهؤلاء الجند، ببناء كنيسة لهم وسط مراکش⁶.

¹ - ابن عذارى المراكشي: البيان المغرب، ج4، ص 102، وأنظر أيضا: رضوان البارودي: المرجع السابق، ص 33.

² - رضوان البارودي: المرجع السابق، ص 33.

³ - ابن عذارى: المصدر السابق، ص 98.

⁴ - عبد الواحد دنون طه: المرجع السابق، ص 169.

⁵ - مجهول: الخلل المشوية، ص 138.

⁶ - ابن أبي زرع الفاسي: المصدر السابق، ص 250-251، وأنظر: رضوان البارودي: المرجع السابق، ص 44.

وازداد نفوذهم في العهد الموحد، وأصبحوا ينعمون بمركز ممتاز في الدولة لشدة الحاجة إليهم حتى أنهم أصبحوا يدقون أجراس كنيستهم¹.

كما أنهم وجدوهم في الدولة الزيانية كان عسكريا أيضا، حيث استخدموا في الجيش وفي الحروب ونجد نحو 500 فارس من الروم يقاتلون إلى جانب يغمراسن ضد بني مرين، الذين تمكنوا من القضاء عليهم جميعا، واستخدم أبو حمو موسى الزياني الثاني، المرتزقة المسيحيين في جيشه وصنفهم ضمن الممالك الخاصة بحراسته².

2-2- غط المعيشة:

تنوعت العناصر الاجتماعية في بلاد المغرب الإسلامي واختلفت معها طريقة العيش حيث تأثر كل عنصر بالآخر، ومما يلاحظ أن سكان بلاد المغرب اهتموا بالزراعة والفلاحة والصناعة وخاصة التجارة مع مدن المغرب وسائر الأقطار المجاورة.

وبما أن العنصر البربري كان الغالب على المنطقة فقد تبوأ القيادة والمخزن واحترف الصناعة والتجارة، وساهموا في تنشيط الحياة الاجتماعية التي حضي بها سكان المدن، حيث كانوا في حياتهم الخاصة والعامة صورة مصغرة لما كان عليه الخلفاء وكبار الأمراء في الحاضرة³.

واهتمت الفئات الأخرى بتنشيط الحياة الاقتصادية والاجتماعية، حيث نجد مثلا أهل الذمة خاصة اليهود اشتغل العديد منهم في بعض الحرف مثل صناعة القناديل وزخرفة المعادن وصناعة الحلبي وغيرها، وكان منهم من عمل في الطب⁴، وبرعوا في التجارة خاصة مع المشرق⁵ وكثير ثراءهم في فاس⁶، ولعل نجاحهم هذا كان بسبب عملهم في الصياغة والصيرفة،

¹ - رضوان البارودي: المرجع السابق، ص 44.

² - عبد العزيز الفيلاي: المرجع السابق، ص 188-189.

³ - سيد عبد الفتاح عاشور: الحياة الاجتماعية في المدينة الإسلامية، عالم الفكر، المجلد 11، العدد الأول، 1980، ص 93.

⁴ - عبد الواحد ذنون طه: المرجع السابق، ص 170.

⁵ - عمر عز الدين موسى: المرجع السابق، ص 109.

⁶ - مجهول: الاستبصار، المصدر السابق، ص 202.

واشتغلوا في الإدارة المالية والوزارة والحجابه، والكتابة أيام الطوائف¹، ويبدو أنهم عرفوا بالأعمال الإدارية في البلاد الأندلسية.²

وعُرف عن اليهود اختلاطهم وامتزاجهم ومشاركتهم في العادات والتقاليد واللغة، وكانت علاقتهم طيبة مع سكان بلاد المغرب، ولم يشهد تاريخ المغرب الإسلامي انقطاع العلاقات بين المسلمين واليهود³، باستثناء ما أمر به الخليفة يعقوب بن يوسف الموحد في آخر أيامه من تمييز اليهود الذين بالمغرب بلباس يختصون به دون غيرهم، والذي حمل على ذلك شكه في إسلام بعضهم، وكان هذا الخليفة يقول: " لو صح عندي إسلامهم لتركهم يختلطون بالمسلمين في أنكحتهم وسائر أمورهم، ولو صح عندي كفرهم لقتلت رجالهم وسبيت ذراريهم وجعلت أموالهم فينا للمسلمين، ولكني متردد في أمرهم"، ويبدو أن الكثير منهم أظهر إسلامه وتردد على المساجد، ولكن لا أحد يعلم ما في صدورهم.⁴

ولقد تمتع اليهود بحرية في ممارسة كافة ألوان النشاط حتى جمعوا الثروات الطائلة، وأدى ذلك إلى التقارب بين عناصر السكان في مدن المغرب. إذ كانت التجارة من أهم المهن التي وجدت بمدن المغرب الإسلامي، فنجد مثلا مدينة فاس، حيث كثر فيها التجار المشتغلين بما سواها منهم تجار الجملة أم تجار التجزئة الذين يبيعون بضائعهم في متاجرهم أو عن طريق التحول لسد حاجة السكان، وكون هؤلاء الأفراد طبقة اجتماعية عن طريقهم يتم البيع والشراء ويجد السكان حاجاتهم⁵ عندهم، ويضاف إليهم باعة الطعام والجزارين وباعة الدقيق، وكلهم يبيعون ما يحتاجه الناس من اللحوم والقمح وغير ذلك.⁶

¹ - عمر عز الدين موسى: المرجع السابق، ص ص 110 - 111.

² - المراكشي: المعجب، المصدر السابق، ص 134.

³ - محمد الحبيب بن الخوجة: المرجع السابق، ص ص 12 - 25.

⁴ - المراكشي: المعجب، المصدر السابق، ص 383.

⁵ - عبد الواحد ذنون طه: المرجع السابق، ص 166.

⁶ - نفسه: ص 166.

واكتضت المدن بعدد كبير من الصناعات وأصحاب الحرف للنهوض بمتطلبات المجتمع، حيث تم الازدهار بفضل هؤلاء الصناع الذين انتشروا في أنحاء المدينة، ومنهم صانعي الثياب¹، وتضم عدة حرف تقوم على تحويل المواد الخام إلى ملابس قطنية وصوفية وكتانية وغيرها من أنواع الملابس²، وصانعي المصنوعات الخشبية³، وصانعوا الخبز، حيث نجد أن بعض النسوة يصنعن الدقيق في بيوتهن، ثم يأتي من يحملة إلى الأفران لخبزه⁴؛ وصناعة الورق والصابون والجلود...، وغيرهم من فئات الصناع والحرفيين الذي ساهموا في تنشيط الحركة الاقتصادية في المدينة المغربية.

أما عن مكانة المرأة في المجتمع، فقد حظيت بمكانة هامة رغم القيود الاجتماعية التي فرضتها التقاليد على المرأة، فقد أسهمن بدور بارز في مختلف أنواع النشاط الفكري والديني والاجتماعي.

ولقد شاركت المرأة في عصر دولة المرابطين في مجالات عدة ومنها: المجال العلمي والأدبي، وقد برزت فيهن "زينب بنت إسحاق النفزاوية"⁵، وهي امرأة ذكية وجميلة، عبر ابن الأثير عنها بقوله: "وكانت من أحسن النساء ولها الحكم في البلد"⁶، حيث أدت دور المستشار ليوسف بن تاشفين الذي عمل بنصائحها.

واشتهرت بعض الأميرات المرابطيات بحب الأدب والشعر مثل الأميرة بنت يوسف بن تاشفين أخت علي بن تاشفين⁷، والشاعرة الصالحة الحافظة للقرآن "ورقاء بنت الفاسية" الذي

¹ - ابن أبي زرع الفاسي: المصدر السابق، ص 49.

² - ابن سعيد: كتاب الجغرافيا، المصدر السابق، ص 140.

³ - حسن علي حسن: المرجع السابق، ص 349.

⁴ - نفسه.

⁵ - زينب بنت إسحاق النفزاوية: امرأة ذكية وجميلة، يعود أصلها إلى قبيلة نفزاوة، بعد مقتل زوجها الأول تزوجت أبي بكر بن عمر ثم طلقها، وبعد انقضاء عدتها تزوجها يوسف بن تاشفين، أنظر: حسين مؤنس: تاريخ المغرب وحضارته من قبيل الفتح إلى الغزو الفرنسي، ط 1، مج 2، دار النهضة العربية، بيروت، 1992، ص 49.

⁶ - ابن الأثير: المصدر السابق، ص 99.

⁷ - عبد الواحد ذنون طه: المرجع السابق، ص 171.

وصفت بأنها بارعة في الخط¹، كما عرفت "مرم بنت إبراهيم المرادي" من أهل الذكاء والنبل²، أما "خديجة بنت الفقيه أبو علي الصدي" ، فكانت تحفظ القرآن إلى جانب مطالعة الكتب³، ومن عالمات الأندلس في هذا العصر مولاة "أبي المطرف عبد الرحمن بن غلبون" الكاتب، سكنت بلنسية، وكانت قد أخذت عن مولاها عبد الرحمن النحو والصرف لكنها فاقتته وبرعت في العروض⁴.

ولقد كانت المرأة في هذا العصر تتمتع بالحرية الاقتصادية، وخصوصا التصرف بالعقود والوصايا وتمكنها من إدارة تجارتها، والسيطرة المستقلة على شؤونها المالية⁵، وبلغت مكائنها بحيث أن الرجل كان ينتسب إلى أمه وليس لأبيه مثل: محمد بن عائشة، يحيى بن عائشة...

وفي العصر الموحيدي نجد أيضا "سيدة بنت عبد الغني العبد ربه" وتكنى أم العلاء، نزيلة فاس، والتي كانت تقوم بتعليم القرآن الكريم بغرناطة، واشتهرت بتلاوة القرآن الكريم والمحافظة على الأدعية والأذكار والسعي في الخيرات، وتوفيت أم العلاء في 647هـ/ 1249م⁶.

أما عن نشاطها، فكانت تخرج للشوارع وأسواقها ومنتزهاتها، حيث كنّ يذهبن إلى حانة الطاعة كثيرا وإذا لم تكن لديهن حاجة في السوق يذهبن إلى الحمام المخصص للنساء.

كما نشطت المرأة في مجالات مختلفة كالغزل والخياطة والتجارة والتمريض⁷، بالإضافة إلى مساهمتها في الحركة السياسية والحربية والعلمية والدينية في العهد الزياني، فعندما استولى أبو زكريا الحفصي على مدينة تلمسان سنة 664هـ وأخرج منها السلطان الزياني يغمراسن

¹ - عبد الواحد ذنون طه: المرجع السابق، ص 172.

² - لسان الدين بن الخطيب: الإحاطة في أخبار غرناطة، ص 40.

³ - محمد الأمين بلقيث: المرجع السابق، ص 64.

⁴ - نفسه: ص 54.

⁵ - كمال السيد أبو مصطفى: دراسات أندلسية في التاريخ والحضارة، مؤسسة الإسكندرية، 1997، ص 20.

⁶ - عبد الواحد ذنون طه: المرجع السابق، ص 172.

⁷ - عبد العزيز الفيلاي: المرجع السابق، ص 292.



تقدمت أم هذا الأخير " سوط النساء " على رأس الوفد الزياني للتفاوض مع السلطان الحفصي¹ باسم ابنها، وتمكنت من توقيع معاهدة سياسية مع الحفصيين، ولقد كان أبو زكريا الحفصي قد أكرم وفادتها وأحسن موصلها وأسنى جائزتها²، لما كانت تمتع به من قوة الشخصية والشجاعة الأدبية.

وكان للعنصر النسوي دور في مجال الاستخبارات ومراقبة التجار وتفتيش النساء في أبواب المدينة، وكانت النساء تخرجن لاستقبال السلطان ورؤية موكبه في الأعياد³، والتنزه في الحدائق العامة، والملاعب والمنيات والأماكن السياحية التي يزخر بها محيط تلمسان⁴، وتزرن المقابر وأضرحة الأولياء للتبرك والترحم على الموتى، وكان الكثير منهن يجاورن ضريح أبي مدين في العباد، حتى أنكر عليهم عليهن خروجهن أحد الفقهاء.⁵

¹ - عبد العزيز الفيلاي: المرجع السابق، ص 293.

² - يحيى ابن خلدون: البغية، ج1، ص 206، وأنظر: ابن خلدون عبد الرحمن: العبر، ج7، ص 166.

³ - عبد العزيز الفيلاي: المرجع السابق، ص 293.

⁴ - يحيى بن خلدون: البغية، ج1، ص ص 181-182.

⁵ - عبد العزيز الفيلاي: المرجع السابق، ص 293.

الفصل الثاني

المسالك والدروب التجارية بين حواضر
المغرب الإسلامي

1- المسالك البرية:

إن امتداد أرض المغرب هي امتداد للقوافل التجارية المارة بأبرز المدن المغربية¹ ومن بينها نورد ما يلي:

الطريق الشرقي: ويبدأ من تلمسان عبر وجدة² وفاس³ صفروي⁴، سجلماسة⁵، درعة⁶، تامدلت، أودغست⁷، لتنتهي إلى بلاد السودان.

أما الطريق الثاني فهو الطريق الغربي: ويبدأ من تلمسان فوجدة وفاس، ثم يتجه إلى

- 1- عيسى بن الذيب: التجارة في عصر دولة المرابطين، اشراف حسن أحمد محمود، رسالة ماجستير، القاهرة 1990، ص 68.
- 2- وجدة: مدينة تبعد عن مدينة تلمسان بثلاث مراحل. وتقع هذه المدينة على الطريق المار إلى بلاد المشرق إلى سجلماسة وغيرها، تمتاز بمراعياها الصالحة ومن صوفها تصنع الأكسية، أنظر: الحميري: المصدر السابق، ص 607-608.
- 3- فاس: مدينة مشهورة كبيرة على بر بلاد المغرب من بلاد البربر وهي حاضرة البحر وأجل مدنته... وليس بالمغرب مدينة يتخللها الماء إلا غرناطة بالأندلس... وبفاس يصنع الأرجوان والأكسية القرمزية، أنظر: العقوي: معجم البلدان، ج3، المصدر السابق، ص 230-231.
- 4- صفروي: مدينة مغربية تبعد عن مدينة فاس بمرحلة وهي مدينة صغيرة متحضرة وأكثر سكانها فلاحين، أنظر: عيسى ابن الذيب: المرجع السابق، ص 51.
- 5- سجلماسة: مدينة حسنة الموضع، جليلة الأهل، فاخرة العمل على نهر يزيد في الصيف كزيادة النيل لها نخيل وبساتين حسنة وأجنته... ويقارب القيروان سجلماسة في صحة الهواء ومجاورة البيداء مع تجارة غير متقطعة منها إلى بلد السودان وأرباح متوافرة... أنظر: البكري: المصدر السابق، ص 149، أنظر: الإدريسي: نزهة المشتاق، المصدر السابق، ص 225.
- 6- درعة: مدينة بالمغرب في جهة سجلماسة تبعد عليها بثلاث مراحل وتعرف درعة باسم واديتها "وادي درعة" وهي غير محاطة بسور وإنما هي قرى متصلة وعمارات متقاربة وسكانها خليط من البربر أما أشهر مزرعاتها الحناء، أنظر: الحميري: المصدر السابق، ص 235-236، ودرعة إقليم يتدعى عند الأطلس ويمتد جنوبا على مسافة نحو مائتين وخمسين ميلا عبر صحراء ليبيا، وهذا الإقليم ضيق جدا، يقيم السكان على ضفاف النهر الذي يحمل نفس الاسم، وبقيض طورا في الشتاء حتى كأنه بحر، أنظر: حسن الوزان: المصدر السابق، ص 118.
- 7- أودغست: مدينة في بلاد السوس أسسها "عبد الله بن إدريس العلوي" تبعد عن مدينة درعة مسيرة ستة أيام وتعرف بكثرة زراعتها ووفرها ومشهورة بمعدنها الفضة، أنظر: الحميري، المصدر السابق، ص 128.

الغرب ناحية مكناسة الزيتون¹، جبال فازاز²، تادلا³، عبر جبل درن⁴، أغمات⁵، أودغست، أو "أغمات سجلماسة"، ومنها إلى السودان الغربي.

ويمكننا القول أن المسالك الرئيسية للحركة التجارية تركزت حول خمسة مراكز تجارية هي: "أغمات" و"تلمسان" و"سجلماسة" و"فاس" إبان الحكم المرابطي.

بالإضافة إلى الطرق الثانوية وهي محلية الهدف منها توزيع البضائع منها:

طريق رابط بين "فاس" و"سجلماسة": عبر "صفروي" الذي تقدر مسافته بثلاثة عشرة مرحلة أي ما يقارب ثلاثمائة وتسعين كيلومترا⁶، بالإضافة إلى الطريق الذي يربط "سجلماسة ودرعة"، و"سجلماسة وأغمات" اللتين تعتبران مركزا تجاريا هاما⁷.

¹ - مكناسة الزيتون: مدينة في المغرب الأقصى من أعمال "فاس" تقع في الجهة الغربية منها قرب جبل "زرهون" في موقع جميل يبلغ ارتفاعه عن سطح البحر 522م ويرجع تاريخ تأسيسها إلى القرون الأولى للهجرة في مكان "تكرارات" ونظرا لكثرة الثمار بها وخصوصا الزيتون نسبت المدينة وعرفت باسم "مكناسة الزيتون"، أنظر: الحميري: المصدر السابق، ص 544.

² - فازاز: كان اسم فازاز يطلق في القلم على الجبال الممتدة من جنوب سهل "سبايس" إلى وادي "ملوية" ووادي "العبيد" أي ما يعرف بالاصطلاح الحديث بالأطلس المتوسط تقريبا ولقد اضمحل هذا الإطلاق الواسع اليوم، ولم يعد يسمى بفازاز إلا مكان بتلك الجبال يبعد عن مكناس جنوبا نحو 100 كلم، كما يسمى بأهل فازاز بطن من قبائل الطاغرة الزمورية، أنظر: عيسى بن الذيب: المرجع السابق، ص 51.

³ - تادلا: مدينة بالمغرب الأقصى تقع في الإقليم المسمى قديما باسم "فازاز" بني بها المرابطون حصنا متينعا لمراقبة المنطقة وقد اشتهرت بزراعة القطن، أنظر: الحميري: المصدر السابق، ص 127.

⁴ - درن: جبل بالمغرب، يعرف بسقنقور، وهو جبل معترض بالصحراء يبدأ من المحيط الأطلسي إلى المشرق حتى يصل إلى جبل نقوسة... ويقول البكري أنه متصل بجبال الأوراس بالمغرب الأوسط، أنظر: المصدر نفسه، ص 234.

⁵ - أغمات: مدينة قديمة اندثرت ولم يبق إلا الاسم وكانت عبارة عن مدينتين متقابلتين إحداهما تسمى "أغمات وريكة" و"أغمات هيلانة" وبينهما نحو 8 أميال ولعبت دور مهم في تاريخ المغرب قبل بناء مدينة مراكش وبعد بنائها فكانت عامرة مزدهرة تقصدها القوافل التجارية، أنظر: عيسى بن الذيب: المرجع السابق، ص 51، وأنظر أيضا: الحسن الوزان: المصدر السابق، ص 135.

⁶ - نفسه: ص 70.

⁷ - نفسه: ص 71.

كما نجد أيضا الطريق من تلمسان إلى فاس وينتهي عند سجلماسة أو توات¹ أو عين صالح ويربط بين كل محطة من هذه المحطات وبين تلمسان طريق هام طريق تلمسان- سجلماسة وينقسم إلى فرعين:

* فرع يصل بين " تلمسان " و " وجدة "، ويصل إلى " تازة " عبر " تاويرت " و " جرسيف " ² إلى " فاس "، ثم يقطع بعض المدن في الجنوب، ومنها " صفروي " و " تادلا " و " أغمات " و " ريكة " و " درعة "، ثم " سجلماسة "، وهو أطول من الفرع الثاني وأكثر أمانا.

* كما نجد فرع آخر يربط تلمسان بوجدة، ثم بجبل تامريت وينتهي إلى سجلماسة³ ويلتقي الفرعان في سجلماسة.

والطريق الثاني: طريق تلمسان توات: يقطع هذا الطريق الهضاب الإستبسية

وينقسم إلى:

- فرع يشق نعامة وتيوت ومغرار وغوبرت وأولاد سيدي عيسى.
- وفرع ثاني يتجه إلى سبدو ويعبر بوسمفون إلى تميمون.
- وفرع ثالث يمر عبر أولاد سيدي الشيخ إلى تميمون ويخرج من هذا الطريق عدة فروع أخرى⁴.

¹- توات: من المراكز التجارية قال فيها ابن خلدون: " فمنها على ثلاث مراحل قبله سجلماسة وتسمى وطن توات وفيه قصور متعددة تهاجر المتن، آخذة من الغرب إلى الشرق وآخرها من جانب الشرق يسمى ثنطيت وهو بلد متبحر في العمران، وهو ركاب التجار المترددين من الغرب إلى بلد مالي من السودان لهذا العهد" أنظر: ابن خلدون: المصدر السابق، ج7، ص ص 17-18.

²- جرسيف: مدينة أجرسيف كبيرة لها بساتين كثيرة وهي على نهر ملوية وهو نهر كبير من الأنهار المشهورة، وكانت أجرسيف قرية كبيرة على نهر ملوية حتى خرج المثلثون من الصحراء، فقلوا بها ومدنوها وبنوا عليها سورا من طوى، أنظر: مجهول: الاستبصار، المصدر السابق، ص 177، وأنظر أيضا: الحسن الوزان: المصدر السابق، ص 350.

³- لطيفة بن عميرة: الرحلة التجارية بين تلمسان وممالك بلاد السودان الغربي، حولية المؤرخ العبد الخامس، دار الكرامة للطباعة والنشر، جوان 2005، ص 84.

⁴- نفسه: ص ص 84-85.

كما وُجدت العديد من الطرق الأخرى التي برزت في المغرب وذلك حسب ما أورده الرحالة والجغرافيون حيث يذكر لنا ابن حوقل:

الطريق من إفريقية إلى تاهرت وفاس، فمن القيروان¹ إلى الجهنين، وهي قرية صغيرة ومنها إلى سببية² ثم مرماجنة³ ثم إلى ماجنة⁴ ثم إلى تيجس⁵ ثم مسكيانة⁶ ثم إلى مدينة باغاي⁷ ومن باغاي إلى "دوفانة"⁸، ثم دار ملول وكانت مدينة قديمة تقف عندها القوافل للراحة ثم إلى "طبنة"⁹ ثم إلى مقره، ومنها إلى المسيلة¹⁰ ثم إلى "جوزا"¹¹

- 1- القيروان: أم أمصار وقاعد أقطار وكانت أعظم مدن المغرب قطرا وأكثرها بشرا وأيسرها أموالا وأوسعها أحوالا... وأريحها تجارة وأكثرها وأنفقها سلعة وأثمارها ربحا، أنظر: الإدريسي: المصدر السابق، ص 284، وأنظر أيضا: ابن حوقل: المصدر السابق، ص 96.
- 2- سببية: مدينة أزلية كثيرة المياه والأجنة وعليها سور من حجارة حصين ولها روض فيه الأسواق والخانات ويشربهم من عين جارية كثيرة تسقي بساتينهم، رخيصة الأسعار...، أنظر: المصدر نفسه، ص 84.
- 3- مرماجنة: قرية فيها أسواق حسنة، أنظر: المصدر نفسه.
- 4- مجانة: مدينة ذات سور... كثيرة الزعفران والزرع ولها معادن حديد وفضة ومنها الحجارة الجلوية للمطاحن بجميع المغرب ولهم واد غزير الماء، أنظر: المصدر نفسه.
- 5- تيجس: طريق قصد على مناهل وقرى خمس مراحل، أنظر: المصدر نفسه.
- 6- مسكيانة: قرية عليها سور قديمة كثيرة المياه والزرع ولها سوق، أنظر: المصدر نفسه.
- 7- باغاي: مدينة كبيرة عليها سوران من حجر وروض عليه سور وهي أول بلاد التمر ولها واد يجري إليها من جهة القبلة وشربهم منه... أنظر: الإدريسي: نزهة المشتاق، المصدر السابق، ص 276.
- 8- دوفانة: قرية من جبل أوراس لها سكان من اللهان، أنظر: ابن حوقل: المصدر السابق، ص 85.
- 9- طبنة: مدينة قديمة، مدينة الزاب وهي مدينة حسنة كثيرة المياه واليساتين والزرع والقطن والخنطة والشعر وعليها سور من تراب... بها صنائع وتجارات وأموال لأهلها... والتمر بها كثير... أنظر: الإدريسي: نزهة المشتاق، المصدر السابق، ص 263.
- 10- المسيلة: مدينة محدثة عليها سور حصين من طوب ولها واد يقال له واد سهر فيه ماء عظيم... ولهم كروم وأجنة كثيرة... ولهم من السفرجل المعتق ما يحمل إلى القيروان... أنظر: ابن حوقل: المصدر السابق، ص 85، للمزيد من المعلومات، أنظر: المصدر نفسه، ص 261.
- 11- جوزا: منزل يتول به الناس لا ساكن فيه، فيه ماء من عيون عذبة، أنظر: المصدر نفسه، ص 86.

ثم إلى " هاز" ¹، إلى " جرتيل" ²، إلى " ابن ماما" ³، ثم إلى آغبر، ثم " تاهرت" ⁴.

ومن القيروان إلى المسيلة، يبدأ من القيروان إلى جلولا ⁵ عبر بعض القرى إلى الأريس ⁶، إلى تامديت ⁷، ومنها إلى أركوا ⁸، ومنها إلى تامنست ⁹، إلى أوسجيت، إلى المسيلة ثم إلى أشير.

ثم الطريق من فاس إلى المسيلة، فمن فاس مرورا بنهر سيبو ¹⁰، ومنه إلى بعض القرى إلى كرانطة ¹¹ إلى قلعة كرماطة ¹²، ثم مرورا بجبل تازا إلى مزاورو ¹³، مرورا بنهر وادي

¹ - هاز: قرية قديمة وهي بلد تغلب عليها الرمال، أنظر: ابن حوقل: المصدر السابق، ص 86.

² - جرتيل: قرية كبيرة كثيرة الزرع والمياه ويشربهم من عيون بها وسكانها من زناتة، أنظر: المصدر نفسه.

³ - ابن ماما: مدينة صغيرة ذات منبر عليها سور من طوب ولها حرف وماء في واد عذب يزرع عليه، أنظر: المصدر نفسه.

⁴ - تاهرت: كانت مدينتين كبيرتين إحداهما قديمة والأخرى حديثة، الأولى فيها سور وهي على قمة جبل قليل العلو وبها ناس وحل البرابر ولهم تجارات وبضائع وأسواق عامرة وبأرضها مزارع وضياع حمة... بها البقر والغنم... كثيرة العسل والسمن وبها مياه مندفعة وعلى هذه المياه بساتين وأشجار... إنها بقعة حسنة، أنظر: الإدريسي: نزهة المشتاق، المصدر السابق، ص 356-357، وأنظر: ابن حوقل: المصدر السابق، ص 86.

⁵ - جلولا: مدينة عليها سور وفيها عين ماء جارية وعليها بساتين كثيرة قد حفت بها ونخيل غزيرة، أنظر: المصدر نفسه.

⁶ - الأريس: مدينة في وطاء الأرض عليها سور تراب جيد وفي وسطها عين ماء جارية لا تجف وشرب أهلها منها... ولها معدن الحديد وبها مزارع الحنطة والشعير ويدخر منها الشيء الكثير، أنظر: الإدريسي: نزهة المشتاق، المصدر السابق، ص 292.

⁷ - تامديت: مدينة لها سور وشربهم من عيون بها وأكثر غلاتهم من القمح والشعير، أنظر: ابن حوقل: المصدر السابق، ص 87.

⁸ - أراكوا: قرية لها أجنة وعيون ومياه جارية كثيرة وقمح وشعير وغللات صالحة وجميع مياههم عذبة، أنظر: المصدر نفسه.

⁹ - تامنست: قرية وسوق لكثامة ومزاتة ولها أجنة وماء يجري وآبار معينة، أنظر: المصدر نفسه.

¹⁰ - نهر سيبو: هو نهر عظيم يأتي على نواحي جبل القلعة لابن تواله ويمر حتى يحاذي فاس من جهة شرقها وعلى ستة أميال منها وهناك يقع نهر فاس، أنظر: الإدريسي: نزهة المشتاق، المصدر السابق، ص 246.

¹¹ - كرانطة: مدينة على وادي ابنانون ولها واد أخرى يأتيها من القبلة عليه من الفواكه والكروم والسقي لكثير الغزير، أنظر:

ابن حوقل: المصدر السابق، ص 88.

¹² - كرماطة: سوق وحصن على ابنانون وبها الزرع والضرع والسائمة الكثير العظيم، أنظر: المصدر نفسه.

¹³ - مزاورو: هي مدينة لطيفة كثيرة القمح والشعير، أنظر: المصدر نفسه.

مسون الطريق إلى تابريدا مروراً بوادي ملوية¹، ومنها إلى صاع ومنها إلى تلمسان²، إلى وادي الصفصاف، وهو الوادي النازل من أفكان وأفكان مدينة لها أرحية وحمامات وقصور وفواكه، وواديها يشقها بنصفين ومنها إلى تاهرت بالعرض إلى الشرق ثلاث مراحل، وعلى وادي أفكان أعمال عريضة وأجنة ومزارع ومنها إلى معسكر³، ومنها إلى يلل⁴ ثم شلف⁵ ثم سوق إبراهيم⁶ إلى تاجنة⁷، ومنها إلى تنس ومنها إلى الخضراء⁸، ثم إلى مليانة⁹، مروزا ببعض القرى لتصل إلى أشير¹⁰ ثم بعض القرى والوديان إلى المسيلة.

والطريق من مدينة تلمسان إلى مدينة المسيلة، من تلمسان إلى تاهرت أربع مراحل تعرج من تلمسان إلى تادرة، وهي قرية في حضيض جبل فيها عين ماء خراطة مرحلة، ومنها إلى قرية نداي مرحلة؛ وهي قرية صغيرة في فحص أفيح بما بثران ماؤهما معين ومنها إلى مدينة تاهرت مرحلتان¹¹.

- 1- وادي ملوية: يقع إلى وادي صاع فيحتمعان معا ويصبان في البحر ما بين جراوة ابن قيس ومليانة، أنظر: الإدريسي: نزهة المشتاق، المصدر السابق، ص 247.
- 2- تلمسان: عند ابن حوقل ويقصد بها تلمسان.
- 3- معسكر: قرية عظيمة لها أثمار وثمار، أنظر: الإدريسي: نزهة المشتاق، المصدر السابق، ص 251.
- 4- يلل: مدينة يلل بها عيون ومياه كثيرة وفواكه وزروع وبلادها جيدة للفلاحة وزروعها نامية، أنظر: المصدر نفسه.
- 5- شلف: مدينة ذات سور وحصن وهر وشجر ومزارع، أنظر: ابن حوقل: المصدر السابق، ص 90.
- 6- سوق إبراهيم: مدينة صغيرة فيها حمام وسوق وهي على هر شلف، أنظر: المصدر نفسه.
- 7- تاجنة: عند الإدريسي باحة، مدينة حسنة صغيرة لها إقليم بها شجر التين كثيرا جدا، أنظر: الإدريسي: نزهة المشتاق، المصدر السابق، ص 251، وابن حوقل مدينة صغيرة فيها سوق ولها فواكه وتين عظيم، أنظر: المصدر نفسه.
- 8- الخضراء: مدينة على هر ولها فواكه وسوان وبها السفرجل، خصبة وفيها سوق وجامع وحمام، أنظر: المصدر نفسه.
- 9- مليانة: مدينة قديمة البناء حسنة البقعة كريمة المزارع ولها هر يسقي أكثر حدائقها وجنائها مزارعها... أنظر: الإدريسي: نزهة المشتاق، المصدر السابق، ص 253.
- 10- أشير: مدينة يسكنها آل زيري بن مناد ولها سور حصين وأسواق وعيون تطرد وأجنة ومزارع... ابن حوقل: المصدر السابق، ص 90.
- 11- الإدريسي: نزهة المشتاق، المصدر السابق، ص 255.

ومن المسيلة¹ إلى وارقلان² اثنتا عشرة مرحلة كبار وهي مدينة فيها قبائل مياسير وتجار أغنياء يتحولون في بلاد السودان ومن وارقلان إلى قفصة³ ثلاثة عشر مرحلة. وطريق من سجلماسة إلى سماطة وقسطيلة ثم المرور ببعض القرى إلى مدينة قفصة⁴.

2- المسالك البحرية:

لقد كان لازدهار التجارة الداخلية في أسواق بلاد المغرب في عصور مختلفة وامتلائها بالبضائع والمنتجات المحلية أثر في تنشيط حركة التجارة الخارجية إذ أصبحت أسواق المغرب مقصدا للقوافل والتجار من مختلف الأقطار⁵.

كما أن اتساع الرقعة الجغرافية لبلاد المغرب، ساعدت على تنشيط حركة التجارة، خاصة وأن الدول التي قامت في هذه الفترة أولت اهتماما بالغا بالاستقرار والأمن وحفظ الطرقات وتأمينها، لما لها من أهمية في ازدهار الروابط التجارية بين الأقطار المختلفة خاصة القادمة من السودان وأوروبا والمشرق⁶، وقد لعبت المراسي دور كبير في ازدهار التجارة عن طريق التصدير والاستيراد⁷، كما كان للأساطيل الإسلامية دور في تأمين الموانئ وحماية الطرق البحرية في البحر المتوسط مما سهل عملية التنقل بين بلاد المغرب والأندلس خاصة.

¹ - المسيلة: مدينة عتيقة بناها الرومان في تخوم صحراء نوميديا داخل الأراضي، على بعد نحو مائة وأربعين ميلا من بجاية، الأسوار المحيطة بها جميلة بخلاف الدور فإنها قبيحة...، أنظر: الحسن الوزان: المصدر السابق، ج2، ص 52.

² - ورقلة: مدينة أزلية بناها النوميديون في صحراء نوميديا، لها سور من الآجر النعج ودور جميلة وحوها نخل كثير...، أنظر: المصدر نفسه، ص 136.

³ - قفصة: مدينة ذات سور وهر يجري... ولها أجنة وكروم ونخيل...، أنظر: ابن حوقل: المصدر السابق، ص 94.

⁴ - نفسه.

⁵ - عيسى بن الذيب: المرجع السابق، ص 117.

⁶ - نفسه: ص 117.

⁷ - مبخوت بودواية وآخرون: المرجع السابق، ص 153.

من خصائص المنطقة أنها تطل على ساحلين ساحل المتوسط وساحل المحيط الأطلسي، هذا ما أدى إلى نشأة عدة موانئ سهلت عملية الاتصال الخارجي، وقد تمكنت هذه المراسي من تأدية دورها في الحركة التجارية في ظل حماية الأسطول المرابطي الذي أمّن الطرق من الاعتداءات¹.

ومن هذه الموانئ المطلة على البحر المتوسط نجد: ميناء سبتة² الذي يقع في الطرف الشرقي المقابل لشبه جزيرة الأندلس الذي يعد أكثر نقاط المضيق قربا من العدو الشمالية ولعب هذا الميناء دوره في الحركة التجارية، إذ كانت القوافل تصل إلى المدينة من جميع نواحي المغرب، خاصة من فاس وسجلماسة، وبذلك أصبح من أهم مراكز التجارة الدولية³ نظرا لأنّ المدينة قامت بها عدة صناعات مختلفة كصناعة النحاس والسجاد غير أن أهم صناعاتها تجلب أساسا في معالجة المرجان وتحويله، ومنها يتجهز به إلى سائر البلاد واعتبرت سوقا رئيسية للتجار الذين كانوا يخرجون إلى الميناء منتحان المدينة الأساسية كالكتان والمصنوعات الجلدية، وأدوات الفخار، والحصير وعصير العنب المعروف آنذاك لدى العامة بالصامت⁴.

ولقد كان تجار المدينة من أغنياء المغرب، حيث يقول ابن سعيد: "تقع بين بحرين وهي ركاب البرين، تشبه الإسكندرية في كثرة الحط والإقلاع، وفيها التجار الأغنياء الذين يتعاون المركب بما فيه من بضائع الهند وغيرها في صفقة واحدة، ولا يجوجون صاحبها إلى نقاض"⁵.

¹ - أحمد مختار العيادي: دراسات في تاريخ المغرب والأندلس، نشر محمد بسيوني، ط1، مطبعة المصري، الإسكندرية، 1983، ص347.

² - سبتة: مدينة تقع على البحر المتوسط تقابل الجزيرة الخضراء بالعدوة الأندلسية وتحيط بالمدينة سبعة جبال صغيرة وهي مدينة قديمة بها آثار وقد أمر عبد الملك بن أبي عامر أن يبنى هذا الجبل مدينة ينقل إليها أهل سبتة، أنظر: الحميري: المصدر السابق، ص 303، للمزيد من التفاصيل، أنظر أيضا: ابن حوقل: صورة الأرض، ص78، وانظر أيضا: الحسن الوزان: المصدر السابق، ج1، ص316.

³ - عيسى بن الذيب: المرجع السابق، ص118.

⁴ - نفسه: ص119.

⁵ - عيسى بن الذيب: المرجع السابق، ص119.

ومنها إلى " طنجة مدينة أزلية، آثارها بينة وأبنيتها بالحجارة قائمة على وجه البحر، سكنها أهلها قديما سنينا في صدر الإسلام، ثم استحدثوا لهم مدينة عن مسيرة ميل منها على ظهر جبل والذي اوجب استحداثها... وقد كثر أموال أهلها من الزرع والحنطة والشعير والحبوب وماؤها مجلوب إليها من مكان بعيد لا يعلم أصله ولا يعرف من أين مجيئه..."¹.

كما يقول عنها الحميري: " مدينة بالمغرب على ساحل البحر، بينها وبين سبتة ثلاثون ميلا وتعرف طنجة بالبربرية باسم أوليل وهي على شاطئ البحر المتوسط ومنها كان الجسر الذي يربط بين ساحل طنجة وساحل الأندلس الذي تمر عليه القوافل وقبل الفتح الإسلامي طفا الماء من المحيط إلى البحر المتوسط فأغرق هذا الجسر، وكان طوله اثني عشرة ميلا وبتنجة فمر كبير تدخله السفن في البحر."²

كما تبرز أيضا مدينة مليلة³ في المغرب ذات الشأن الكبير، وقد تحدث عنها الجغرافيين كثيرا نظرا لأهميتها ويصفها البكري نقلا عن " عبد الأحد السبتي وحليمة فرحان": " هي مدينة مسورة بسور حجارة وداخلها قصبة مانعة وفيها مسجد جامع وحمام وأسواق ويذكر بني البوري بن أبي العافية المكناسي حدودها، ويسكنها بنو ورتدي وهم يقترعون على من يدخل عندهم من التجار، فمن أصابته قرعة الرجل منهم كان تجرة على يده، ولم يضع شيئا إلا تحت نظره وإشرافه، فيحمله عن يده يريده ظلمه، ويأخذ منه الأجر على ذلك ويأخذ منه الهدية لترو له عنده⁴. ومرسى فضالة الذي تصله السفن لتحمل منتجاته الزراعية، كما نجد أيضا مرسى أنفا وهو مرسى مقصود تأتي إليه المراكب فتحمل منه الحنطة

¹ - ابن حوقل: المصدر السابق، ص 79، وأنظر: الحسن الوزان: المصدر السابق، ج 1، ص 313.

² - الحميري: المصدر السابق، ص 395-396.

³ - مليلة: ميناء على شاطئ البحر المتوسط في منتصف الطريق بين وهران وسبتة، شيد في رأس داخل البحر بمسافة 40 كلم يرجع تاريخها إلى العصور القديمة إذ عرفها الفينيقيون والقرطاجيون والرومان والقوط، ثم استقر بها "بنو يفرن" وجددها موسى بن أبي العافية، أنظر: المصدر نفسه، ص 5.

⁴ - عبد الأحد السبتي، حليمة فرحات: المدينة في العصر الوسيط، ط 1، المركز الثقافي العربي، 1994، ص 102-103.

والشعير، ومنه إلى مرسى مازغين خمسة وستون ميلا، ومنه إلى البيضاء ومنها إلى مرسى الغيط ومنه إلى مرسى آسفي الذي به عمارات وبشر كثير من البرابر المسلمين رجراجة وزودة وأحلاط من البرابر، والمراكب تحمل منه أو ساقها في وقت السفر وسكون حركة البحر المظلم¹.

ولقد ساهمت مراسي "فضالة"² و"أنفا" إسهاما واضحا في تصدير منتجات المغرب الأقصى إلى الأندلس من حنطة وشعير والحبوب الأخرى، والمنتجات الحيوانية من غنم وبقرة وماعز، والملاحظ أن مرسى آسفي لم يستغل كثيرا نظرا لشدة هبوب الرياح في المحيط، ولا يقصده التجار إلى في وقت سكون الرياح³.

ولقد اشتهرت هذه المرافئ بازدهار وكثرة أسواقها، حيث انتعشت الحركة التجارية في ميناء طنجة لموقعه الجيد على شاطئ المحيط الأطلسي، ومدخل مضيق جبل طارق فمنه كانت تصدر الفواكه والقمح وسائر الحبوب⁴، ولعب الميناء دور كبير في تصريف منتجات مدينة فاس والمناطق الداخلية بها.

كما أن ميناء "سلا" كانت له أهمية بالغة في استقبال السفن المحملة بالبضائع التي تصله من المدن الأندلسية، يقول الإدريسي: "ومراكب أهل اشبيلية وسائر المدن الساحلية من الأندلس يقلعون ويحطون بها بضروب من البضائع، وأهل اشبيلية يقصدونها بالزيت الكثير وهو يضاعفهم ويتجهزون منها بالطعام إلى سائر بلاد الأندلس الساحلية"⁵.

¹- الإدريسي: نزهة المشتاق، المصدر السابق، ص 240.

²- فضالة: يقع هذا المرسى على المحيط الأطلسي ويبعد عن واد أم الربيع بثلاث مراحل ويقع إلى الجنوب من مدينة سلا على بعد اثني عشر ميلا، أنظر: عيسى بن الذيب: المرجع السابق، ص 126.

³- نفسه: ص 119.

⁴- نفسه: ص 121.

⁵- الإدريسي: صفة المغرب، المصدر السابق، ص 73.

كما نجد موانئ مهمة أخرى منها: مينائي هنين¹ وأرشقول² فقد كانا من أهم المرافئ لتصدير منتجات تلمسان³ والمناطق المحيطة بها، كما برز ميناء هام آخر هو ميناء "وهران"⁴، وأصبح يكتسي أهمية بالغة لوجود المسالك التي تربط بينه وبين المدن المجاورة، فهناك مسلك ساحلي يأتي شرقا من تنس ومستغانم⁵، ومسلك آخر يربطها بتلمسان. فكانت تسوق تجارة سجلماسة عن طريق الميناء إلى الأندلس وأوروبا الغربية بالإضافة إلى تجارة المشرق والمنتجات المحلية، وقد تحدث الجغرافيون والرحالة عن وهران مشيرين إلى ازدهارها وإلى أهمية مبادلاتها التجارية خاصة مع الأندلس⁶، ومن المراسي التي لعبت أدوارا هامة أيضا مرسى تنس⁷، خصوصا في مجال تصدير المنتجات الزراعية، ويقول عنها ابن حوقل: "تنس

1- هنين: يقع هذا الميناء في شمال مدينة تلمسان ويبعد عن مدينة ندرومة بثلاثة عشرة ميلا وقد كان في السابق عبارة عن حصن به مرسى مقصود لكثرة ثماره وبساتينه، ثم تطور هذا الميناء إلى مدينة صغيرة عامرة، أنظر: البكري: المصدر السابق، ص 80، وأنظر أيضا: الحسن الوزان: المصدر السابق، ج2، ص 15.

2- أرشقول: يعرف بعبدة تسميات منها أرشقون أو أرحكون أو أرشقون وهذا الميناء عبارة عن حصن عامر له مرسى والشيء الذي كان يسهل حركة العمل في الميناء نفسه أن السفن كانت تسير في الوادي لتدخل بها إلى الحصن نفسه، أنظر: البكري: المصدر نفسه، ص 77، للمزيد من التفاصيل أنظر: ابن سعيد: كتاب الجغرافيا، المصدر السابق، ص 140، وأنظر أيضا: الحسن الوزان: المصدر السابق، ج2، ص 16.


3- تلمسان: قفل بلاد المغرب وهي على رصيف للدخل والخارج لا بد منها والاحتياز بها على كل حال، أنظر: الإدريسي: نزهة المشتاق، المصدر السابق، ص 250.

4- وهران: بها أسواق مقدرة وصنائع كثيرة وتجارات نافعة وهي تقابل مدينة ألمرية من ساحل بحر الأندلس... ولها على باها مرسى صغير لا يستر شيئا ولها على ميلين منها المرسى الكبير وبه ترسى المراكب الكبار والسفن السفرية، وهذا المرسى يستر من الريح وليس له مثال في مراسي حائط البحر من بلاد المغرب...، بها بساتين وحنات وبها فواكه... والعسل بما موجود، وكذلك السمن والزبد والبقر والغنم... ومراكب الأندلس إليها مختلفة... أنظر: الإدريسي: نزهة المشتاق، المصدر السابق، ص 252.

5- مستغانم: مدينة على البحر مع الجون، وهي مدينة صغيرة لها أسواق وحنات وبساتين ومياه كثيرة وسور على جبل إلى ناصية الغرب، أنظر: المصدر نفسه، ص 271.

6- عبد الحميد حاحيات: المرجع السابق، ص 97.

7- تنس: على مقربة من بحر الملح وعلى ميلين منه وبعضها على جبل وقد أحاط بها السور... وهي مدينة قديمة أزلية عليها سور حصين وحظيرة مانعة دائرة بها... وفيها فواكه... ولها أقاليم وأعمال ومزارع وبها الحنطة وسائر الحبوب موجودة وتخرج منها إلى كل الآفاق في المراكب وبها من الفواكه كل طريقة ومن السفرجل الطيب المعنق ما يفوت الوصف في كثرة وحسنه... أنظر: الإدريسي: نزهة المشتاق، المصدر السابق، ص 251-252.



- 1- ابن حوقل : الصمد الساعدي ص 77.
- 2- تسي : مدينة باالرب الأوسط بالقرب من مائة نبتة عن البحر عيلان... انظر : الكندي : الصمد الساعدي ص 258.
- 3- عيسى بن عيسى : الرح الساعدي ص 120. انظر : الأندلسي : نزهة المتألق الصمد الساعدي ص 258.
- 4- تيرتال : مدينة صغيرة الكبر التي منحصرة بها مياه جارفة وأبار موية عديدة فواحة حسنة كثيرة وسفوح كل كبر الخرم ذو اتصال كالصفاق الصغار... وما كروم وبعض شجر الزيتون... الصمد الساعدي ص 258.
- 5- ابن حوقل : الصمد الساعدي ص 77.

مدينة عذبة على مائة نبتة عن البحر عيلان... انظر : الكندي : الصمد الساعدي ص 258.

مدينة باالرب الأوسط بالقرب من مائة نبتة عن البحر عيلان... انظر : الأندلسي : نزهة المتألق الصمد الساعدي ص 258.

مدينة صغيرة الكبر التي منحصرة بها مياه جارفة وأبار موية عديدة فواحة حسنة كثيرة وسفوح كل كبر الخرم ذو اتصال كالصفاق الصغار... وما كروم وبعض شجر الزيتون... الصمد الساعدي ص 258.

مدينة عذبة على مائة نبتة عن البحر عيلان... انظر : الكندي : الصمد الساعدي ص 258.

مدينة باالرب الأوسط بالقرب من مائة نبتة عن البحر عيلان... انظر : الأندلسي : نزهة المتألق الصمد الساعدي ص 258.

مدينة صغيرة الكبر التي منحصرة بها مياه جارفة وأبار موية عديدة فواحة حسنة كثيرة وسفوح كل كبر الخرم ذو اتصال كالصفاق الصغار... وما كروم وبعض شجر الزيتون... الصمد الساعدي ص 258.

مدينة عذبة على مائة نبتة عن البحر عيلان... انظر : الكندي : الصمد الساعدي ص 258.

مدينة باالرب الأوسط بالقرب من مائة نبتة عن البحر عيلان... انظر : الأندلسي : نزهة المتألق الصمد الساعدي ص 258.

مدينة صغيرة الكبر التي منحصرة بها مياه جارفة وأبار موية عديدة فواحة حسنة كثيرة وسفوح كل كبر الخرم ذو اتصال كالصفاق الصغار... وما كروم وبعض شجر الزيتون... الصمد الساعدي ص 258.

- 1- المصيري: المصنوع السائري ص 185.
- 2- المصيري: المصنوع السائري ص 100.
- 3- المصيري: بيع الطب من فصل الأتلس الرطب ص 127، دار الفكر، بيروت، 1998 ص 297.
- 4- المصيري: المصنوع السائري ص 100.
- 5- ابن أبي زرع: الطب النبوي ص 141، 1973، المطبعة المطرية، دار المنصور.
- 6- المصيري: المصنوع السائري ص 101.

6. المصيري: المصنوع السائري ص 185. (التحليل)
 • المصيري: المصنوع السائري ص 100. (التحليل)
 • المصيري: المصنوع السائري ص 100. (التحليل)
 • المصيري: المصنوع السائري ص 100. (التحليل)
 • المصيري: المصنوع السائري ص 100. (التحليل)

4. المصيري: المصنوع السائري ص 100. (التحليل)
 • المصيري: المصنوع السائري ص 100. (التحليل)
 • المصيري: المصنوع السائري ص 100. (التحليل)
 • المصيري: المصنوع السائري ص 100. (التحليل)
 • المصيري: المصنوع السائري ص 100. (التحليل)

2. المصيري: المصنوع السائري ص 100. (التحليل)
 • المصيري: المصنوع السائري ص 100. (التحليل)
 • المصيري: المصنوع السائري ص 100. (التحليل)
 • المصيري: المصنوع السائري ص 100. (التحليل)
 • المصيري: المصنوع السائري ص 100. (التحليل)

- 1- ابن حوقل: المصدر السابق ص 77.
- 2- الخطيب البغدادي: القاموس السابق ص 78.
- 3- بيبس: ص 79.
- 4- ابن الأثير: القاموس السابق ص 104.
- 5- ابن صاحب: ص 105.

وتحت "5" القاموس السابق ص 105
 وتحت "4" القاموس السابق ص 104
 وتحت "3" بيبس ص 79
 وتحت "2" الخطيب البغدادي: القاموس السابق ص 78
 وتحت "1" ابن حوقل: المصدر السابق ص 77

وتحت "5" القاموس السابق ص 105
 وتحت "4" القاموس السابق ص 104
 وتحت "3" بيبس ص 79
 وتحت "2" الخطيب البغدادي: القاموس السابق ص 78
 وتحت "1" ابن حوقل: المصدر السابق ص 77

وتحت "5" القاموس السابق ص 105
 وتحت "4" القاموس السابق ص 104
 وتحت "3" بيبس ص 79
 وتحت "2" الخطيب البغدادي: القاموس السابق ص 78
 وتحت "1" ابن حوقل: المصدر السابق ص 77

- 1- النكري: المصنف السائقي، ص 145.
- 2- بقية: ص 89.
- 3- بقية: ص 69.
- 4- المصنف السائقي، ص 269.
- 5- النكري: المصنف السائقي، ص 78.
- 6- بقية: ص 269.

٦. في قوله تعالى:

...الشيء الاشارة الى...
 ...الشيء الذي...
 ...الشيء الذي...
 ...الشيء الذي...
 ...الشيء الذي...

٥. في قوله تعالى:

...الشيء الذي...
 ...الشيء الذي...

٤. في قوله تعالى:

...الشيء الذي...
 ...الشيء الذي...
 ...الشيء الذي...
 ...الشيء الذي...
 ...الشيء الذي...
 ...الشيء الذي...

١. في قوله تعالى:

...الشيء الذي...
 ...الشيء الذي...

263. ص: 5

262. ص: 4

262. ص: 3 - موسى بن النضر السائي: الرحمة السائي: ص

- 1- القاسمي: الصلوات السائي: ص 240
- 2- السبيعي: ص 240 وسبقه في ص 240
- 3- السبيعي: ص 240 وسبقه في ص 240
- 4- السبيعي: ص 240 وسبقه في ص 240
- 5- السبيعي: ص 240 وسبقه في ص 240

5. القاسمي:

في الصلاة في قوله تعالى: "وَأَقِمْ وَجْهَكَ لِلدِّينِ حَنِيفًا" الآية من كتابه كما أنه من كتابه يتبعها كتابه ويتبعها كتابه

4. السبيعي: ص 240 وسبقه في ص 240

في قوله تعالى: "وَأَقِمْ وَجْهَكَ لِلدِّينِ حَنِيفًا" الآية من كتابه كما أنه من كتابه يتبعها كتابه ويتبعها كتابه

3. السبيعي: ص 240 وسبقه في ص 240

في قوله تعالى: "وَأَقِمْ وَجْهَكَ لِلدِّينِ حَنِيفًا" الآية من كتابه كما أنه من كتابه يتبعها كتابه ويتبعها كتابه

السبيعي: ص 240 وسبقه في ص 240

في قوله تعالى: "وَأَقِمْ وَجْهَكَ لِلدِّينِ حَنِيفًا" الآية من كتابه كما أنه من كتابه يتبعها كتابه ويتبعها كتابه

2. السبيعي: ص 240 وسبقه في ص 240

1. السبيعي: ص 240 وسبقه في ص 240

في قوله تعالى: "وَأَقِمْ وَجْهَكَ لِلدِّينِ حَنِيفًا" الآية من كتابه كما أنه من كتابه يتبعها كتابه ويتبعها كتابه

بِسْمِ اللَّهِ الرَّحْمَنِ الرَّحِيمِ
الْحَمْدُ لِلَّهِ الَّذِي هَدَانَا لِهَذَا
وَمَا كُنَّا لِنَهْتَدِيَ لَوْلَا
رَحْمَةُ اللَّهِ الرَّحِيمِ

الْحَمْدُ لِلَّهِ



- 1- عيسى بن النقيب: الرح الساقى ص 145
- 2- عيسى بن النقيب: الرح الساقى ص 145
- 3- ابن عماري: المصدر السابق ص 1 ص 308
- 4- عيسى بن النقيب: الرح الساقى ص 145
- 5- عيسى بن النقيب: الرح الساقى ص 146
- 6- عيسى بن النقيب: الرح الساقى ص 146

وقد يدل على عدم صلاحية تجارة بين البريطانيين وأوروبا أن الحكومات الأجنبية التي تصدر عملة ذهبية من الذهب من البرازيل (El moravidi de oro) التي تصدر عملة فضة من البرازيل (El dinero de plata) التي تصدر عملة فضة من البرازيل (Deplessy) ويذكر (adartham) وهو متوسط القيمة ويشار إليه أحياناً باسم "الدينار" الذي أن اللينين والبريطانيين استعملوا كوحدة للتعامل في أوروبا المستعرة في

وقد يدل على عدم صلاحية تجارة بين البريطانيين وأوروبا أن الحكومات الأجنبية التي تصدر عملة فضة من البرازيل (El moravidi de oro) التي تصدر عملة ذهبية من الذهب من البرازيل (El dinero de plata) التي تصدر عملة فضة من البرازيل (Deplessy) ويذكر (adartham) وهو متوسط القيمة ويشار إليه أحياناً باسم "الدينار" الذي أن اللينين والبريطانيين استعملوا كوحدة للتعامل في أوروبا المستعرة في

وقد يدل على عدم صلاحية تجارة بين البريطانيين وأوروبا أن الحكومات الأجنبية التي تصدر عملة فضة من البرازيل (El moravidi de oro) التي تصدر عملة ذهبية من الذهب من البرازيل (El dinero de plata) التي تصدر عملة فضة من البرازيل (Deplessy) ويذكر (adartham) وهو متوسط القيمة ويشار إليه أحياناً باسم "الدينار" الذي أن اللينين والبريطانيين استعملوا كوحدة للتعامل في أوروبا المستعرة في

1-1-1- العلاقات التجارية:

1- تجارة غرب أوروبا (إسبانيا - إيطاليا):

190-189-1972. بزات الإسلام، بيروت، 1972، ص 189-190-1972.

4- مجلة: ص 57.

3- مجلة: موضوعات وقضايا من تاريخ الجزائر والمغرب، ص 1، ص 52.

2- مجال الدين الشافعي: أثر الإسلام والمغرب في النهضة الأوروبية، القاهرة، 1970، ص 365-398.

1- مجلة: موضوعات وقضايا من تاريخ الجزائر والمغرب، ص 1، ص 51.

تأثير كثير على الدراسات الشريفة الأوروبية والأوروبية لا تتأثر به أدب جنوب أوروبا من الناحية
من خلق قصة جديدة في أدبهم الأوروبية حيث أن الأدب العربي الإسلامي القديم كان له
أثر في ثقافتها وفكرها العربي في عصر النهضة والنهضة الوسطى، وكان بعض الأوروبيون
أولئك الأدب الإسلامي القديم، حيث يقول الأوروبيون: "ولم يكن لنا أسلاف إلا الأدب الإسلامي القديم".
في ميدان الأدب القديم، التأثير الإسلامي القديم.

4- أوروبا، على كثير كثير وتأثير بارز دور الإسلام في أوروبا. لشعوب المغرب
والثقافات والمعارف والطب والطبخية والعلوم والمعارف والثقافات والمعارف، وكان
في الأدب والفلسفة والتاريخ، جهود المسلمين المسلمين في كل هذه المجالات.

3- أوروبا، على كثير كثير وتأثير بارز دور الإسلام في أوروبا. لشعوب المغرب
والثقافات والمعارف والطب والطبخية والعلوم والمعارف والثقافات والمعارف، وكان
في الأدب والفلسفة والتاريخ، جهود المسلمين المسلمين في كل هذه المجالات.

2- أوروبا، على كثير كثير وتأثير بارز دور الإسلام في أوروبا. لشعوب المغرب
والثقافات والمعارف والطب والطبخية والعلوم والمعارف والثقافات والمعارف، وكان
في الأدب والفلسفة والتاريخ، جهود المسلمين المسلمين في كل هذه المجالات.

1- أوروبا، على كثير كثير وتأثير بارز دور الإسلام في أوروبا. لشعوب المغرب
والثقافات والمعارف والطب والطبخية والعلوم والمعارف والثقافات والمعارف، وكان
في الأدب والفلسفة والتاريخ، جهود المسلمين المسلمين في كل هذه المجالات.

- 1- نخبة مؤرخي: موضوعات وفصلها من تاريخ الجزائر والمغرب، ص 1، ج 2، ص 66.
- 2- نخبة مؤرخي: التاريخ الساسي، ص 263-269.
- 3- خلال مطهر: التاريخ الساسي، ص 314-329.
- 4- نخبة مؤرخي: موضوعات وفصلها من تاريخ الجزائر والمغرب، ص 1، ج 2، ص 66.

مؤرخة الجزائر والاسلام والاسلامية.
 مؤرخة الجزائر والاسلام والاسلامية.
 مؤرخة الجزائر والاسلام والاسلامية.
 مؤرخة الجزائر والاسلام والاسلامية.

2- التاريخ الاسلامي:

4
 الكيفية التي كان بها الاسلام في الجزائر والاسلام والاسلامية.
 الكيفية التي كان بها الاسلام في الجزائر والاسلام والاسلامية.
 الكيفية التي كان بها الاسلام في الجزائر والاسلام والاسلامية.
 الكيفية التي كان بها الاسلام في الجزائر والاسلام والاسلامية.
 الكيفية التي كان بها الاسلام في الجزائر والاسلام والاسلامية.
 الكيفية التي كان بها الاسلام في الجزائر والاسلام والاسلامية.
 الكيفية التي كان بها الاسلام في الجزائر والاسلام والاسلامية.
 الكيفية التي كان بها الاسلام في الجزائر والاسلام والاسلامية.
 الكيفية التي كان بها الاسلام في الجزائر والاسلام والاسلامية.
 الكيفية التي كان بها الاسلام في الجزائر والاسلام والاسلامية.
 الكيفية التي كان بها الاسلام في الجزائر والاسلام والاسلامية.
 الكيفية التي كان بها الاسلام في الجزائر والاسلام والاسلامية.

1
 الكيفية التي كان بها الاسلام في الجزائر والاسلام والاسلامية.
 الكيفية التي كان بها الاسلام في الجزائر والاسلام والاسلامية.
 الكيفية التي كان بها الاسلام في الجزائر والاسلام والاسلامية.
 الكيفية التي كان بها الاسلام في الجزائر والاسلام والاسلامية.

- 1- ابن حوقل: الاصل السائقي ص 61-60.
- 2- عيسى بن عيسى: الرح السائقي ص 154.
- 3- ابن حوقل: الاصل السائقي ص 61.
- 4- عيسى بن عيسى: الرح السائقي ص 154.
- 5- ابن حوقل: الاصل السائقي ص 61.

"حب" ية من ية في كذا... "حب" ية من ية في كذا... "حب" ية من ية في كذا... "حب" ية من ية في كذا... "حب" ية من ية في كذا...

5 "حب" ية من ية في كذا... "حب" ية من ية في كذا... "حب" ية من ية في كذا... "حب" ية من ية في كذا... "حب" ية من ية في كذا... "حب" ية من ية في كذا... "حب" ية من ية في كذا... "حب" ية من ية في كذا... "حب" ية من ية في كذا... "حب" ية من ية في كذا...

3 "حب" ية من ية في كذا... "حب" ية من ية في كذا... "حب" ية من ية في كذا... "حب" ية من ية في كذا... "حب" ية من ية في كذا... "حب" ية من ية في كذا... "حب" ية من ية في كذا... "حب" ية من ية في كذا... "حب" ية من ية في كذا... "حب" ية من ية في كذا...

مزجها، تلتقي في تلك المراكز التي أصبحت مراكز إشعاع حضاري ومنبعاً يدور منه العلماء والأدباء¹، ومن بين هذه المراكز: بيت الحكمة ببغداد، وفي القيروان والمعصومة...

وتعتبر بيت الحكمة أول معهد علمي أنشأ في الإسلام أقامه الخليفة جعفر المنصور وأشتهر أمره في خلافة الرشيد ثم المأمون² وكان المنصور مولعاً بعلوم الحكمة من الطب والفلك والهندسة وهو أول من راسل ملك الروم في طلب الكتب العلمية فبعث إليه كتاب "إقليدس" وبعض كتب الطبيعيات، واجتمع بها نخبة من العلماء الذين ترجموا المؤلفات إلى العربية، وأصبحت تعقد بها ندوات ومجالس علمية³.

وبيت الحكمة الموجود بالقيروان والتي تأسست سنة 265هـ أنشأها إبراهيم بن الأغلب وأسندت رئاستها إلى "أبي ياسر الشيباني"⁴ وجلبوا الكتب اليونانية واللاتينية وتعد من أرقى مدارس العصر تدرس فيها العلوم على اختلافها من عقلية ونقلية، ومنها كانت تخرج طبقة مثقفة من تلك البلاد⁵ واستقدم إليها إبراهيم عدداً كبيراً من علماء الفلك والطب والنبات والرياضيات من المشرق، وكان يبعث كل عام وأحياناً كل ستة أشهر سفارة إلى بغداد لاقتناء الكتب المشرقية⁶.

والمكتبة المعصومة التي أسسها ابن رستم وتعد من أجمل المكاتب العربية في ذلك العصر، جمع فيها الرستميون العديد من الكتب القيمة في مختلف العلوم والرياضيات⁷. ويذكر أن عبد الوهاب بن عبد الرحمن بعث ألف دينار إلى إخوانه من أهل المشرق بالبصرة ليشتروا بها الكتب فلما وصلهم الألف اجتمعوا واتفقوا بأن يشتروا بها زفافاً ويجعلوا من أنفسهم الخبز

¹ - حسن علي حسن: تاريخ الإسلام، ج2، ص284.

² - عبد العزيز سالم: محاضرات في تاريخ الحضارة الإسلامية، مؤسسة شباب الجامعة، مصر، 2004، ص199.

³ - نفسه: ص195-200.

⁴ - الشيباني: هو إبراهيم ابن أحمد الشيباني المعروف بالرياضي، أصله من بغداد استقر بالقيروان بعد أن طاف العالم وجلب منها الكثير من الكتب، أنظر: تلاميذ نفزة: القيروان عبر العصور، ص58.

⁵ - أحمد توفيق المدني: كتاب الجزائر، ط2، دار المعارف، الجزائر، 1963، ص76.

⁶ - عبد العزيز سالم: محاضرات في تاريخ الحضارة الإسلامية، ص202.

⁷ - أحمد توفيق المدني: كتاب الجزائر، المرجع السابق، ص76.

والأقلام¹، وأخذوا بالنسخ، فنسخوا له أربعين حملا من الكتب وقد اشتغل عبد الوهاب في دراسة هاته الكتب وقيل أنه قال: " إنني لن أستفيد من كتب المشرق إلا ثلاثة مسائل جديدة " وهذا يدل أن المغرب كان في درجة المشرق في العلم².

ولقد جاء التواصل العلمي والثقافي بين المغرب والمشرق الإسلامي عن طريق أعلام اختاروا عن طواعية نشر العلم في جزء أو في أجزاء من المغرب لإسلامي، وهم خير مثل للتبادل العلمي، الذي جاء عن طريق سفرياتهم، إما لمزيد الاستفادة والمناظرة وإما للتدريس بالمساجد أو نسخ بعض المخطوطات³.

كما أن الرحلة في طلب العلم أمرا شائعا بين طلاب العلم في العصر الإسلامي، حيث كانت فكرة ضرورة الأخذ عن الشيخ مباشرة والجلوس إليه لها أهمية كبرى في التعليم في تلك الفترة، وشملت الرحلة العلمية تدفق طلاب العلم من مدينة فاس على مراكش والأندلس وكثر طلاب العلم الذين وفدوا على الأندلس من مدينة فاس لينهلوا العلم من معاهدها حتى أن الكثيرين من علماء وقضاة فاس كانوا قد تلقوا تعليمهم في مراكز العلم الأندلسية.

وقام طلبة فاس برحلات علمية إلى المشرق، يقضون فيها الأعوام الكثيرة من أجل نهل العلم ولقاء الشيوخ، فنجد مثلا محمد بن قاسم بن عبد الرحمن بن عبد الكرم التميمي الفاسي المتوفي عام 604/1207م، قد رحل إلى المشرق ولقي هناك أكثر من مائة شيخ أخذ عنهم، وجمع في ذلك فهرست سماه " النجوم المشرقة في ذكر من أخذ عنه من كل ثبث وثقة " ولقد أثمرت الهجرة العلمية في ازدهار الحركة.

كما أن معظم دول المغرب قد ربطتها علاقات قوية أدت إليها رابطة الجوار والإسلام من جهة، ورابطة الخلافة من جهة ثانية، ورابطة الخطر المشترك الذي يهدد العالم الإسلامي من

¹ - السيد عبد العزيز سالم: المغرب الكبير، دراسة تاريخية وعمرانية وأثرية، ص 576.

² - محمد علي ديبوز: المرجع السابق، ص 373.

³ - رشيد الزواودي: المقال السابق، ص 333.

جانب الغرب المسيحي الأوروبي ومن جهة ثالثة، ورابطة الحج لأن مصر تقع على الطريق الرئيسي الذي يوصل حجاج المغرب إلى أرض الحجاز من جهة رابعة¹.

ويبدو أن القافلة التي تبدأ من القاهرة تتجه أولاً صوب المغرب إلى أوجلة، ومرزوق، وهناك تتصل بقافلة أخرى من طرابلس فيتجه بعضها نحو الجنوب إلى كانم برنو.

ويبدو أنه منذ منتصف القرن 10/16م، حفلت بلاد السودان الأوسط والغربي بالآلاف من المسلمين الوطنيين والمستوطنين، ومن الرحالة والتجار المسلمين من شتى أصقاع العالم الإسلامي: من المشرق ووادي النيل بصفة خاصة، ومن بلاد المغرب العربي في شمال إفريقيا، كما سافر عدد كبير من المسلمين الوطنيين في غرب إفريقيا لأداء فريضة الحج، وطلب العلم في القيروان وفاس والأزهر وفي مكة والمدينة².

وكان المرتحلون من المغرب إلى المشرق سواء للحج أو لطلب العلم أو التجارة، يتبعون دروبا ومسالكاً برية، كانت توصلهم إلى مصر ومدنها، ومنها إلى الحجاز³ وبلاد الشام.

ويعتبر السفر لأداء الحج، رغم مشاقه ومصاعبه، وبعد المسافة بين المغرب والمشرق، أحد أهم عوامل الاتصال بين المغرب والمشرق، حيث كان المسلمون حريصين على السفر إلى البقاع المقدسة، ويؤكد ابن عباد الرندي⁴ في إحدى رسائله، حيث يقول: "المشي إلى الحج في هذه الأزمنة مما يعظم حرص الناس عليه وتميل نفوسهم إليه، ويؤثرون المشقة والقلّة والغربة اللازمة له على الراحة والجدة والإقامة"⁵.

¹ - سيد عبد الفتاح عاشور: العصر المالكي في مصر والشام، ط2، دار النهضة العربية، القاهرة، مصر، 1972، ص 234.


² - سيد أحمد العراقي: تجارة القوافل بين الشمال وغرب إفريقيا وأثرها الحضاري، للمنظمة العربية للتربية والثقافة والعلوم، بغداد 1984، ص 155.

³ - عبد الرحمن بالأعرج: العلاقات الثقافية بين دولة بني زيان والممالك، رسالة ماجستير، جامعة تلمسان، 2007-2008، ص 108.

⁴ - ابن عباد الرندي: هو الشيخ الصوفي أبو عبد الله محمد بن عباد النفري الحميري الرندي (733-792/1332-1390م)، من كبار علماء الأندلس، له كتاب التنبيه الذي وضعه على حكم ابن عطاء الله السكندري (709/1309م)، أنظر: أحمد بابا التنبكي: نيل الابتهاج بتطريز الديباج، طبع على هامش الديباج لا بن فرحون، مصر، 1351م، الإجماعية.

ص 279-281.

⁵ - عبد الرحمن بالأعرج: المرجع السابق، ص 110.



وعملت الدول على تمهيد الطرق وتأمينها وإقامة دليل لركب الحجيج المغاربة، وكذلك بالمراسلات مع سلاطين الممالك وشكرهم على ما كانوا يبذلونه لإنجاح مواسم حج المغاربة إلى البقاع المقدسة¹.

وكان ملوك المغرب عامة قد اعتادوا بعث المصاحف والريعات الشريفة وحبسها على الحرمين، وكانوا يكلفون الشخصيات والعلماء للقيام بهذا الدور الهام².

وكان ركب الحجيج المغاربة ينطلق من المغرب الأوسط باتجاه مصر، وهو يتكون من عدة فئات من المجتمع ممن لهم القدرة على إقامة ركن الحج، وخاصة من الطلبة والعلماء الذي كان هدفهم من رحلة الحج لقاء العلماء والاحتياط بهم وتبادل المعارف معهم والأخذ والاستفادة من علمهم³.

كما وفرت قافلة الحج عند مرورها بمصر ذهابا وإيابا للطلاب والعلماء، من المغرب عامة فرصة الالتقاء بالفقهاء والمشايخ وأعيان العلماء المصريين الذين ذاع صيتهم في المشرق والمغرب، فيتم التبادل الثقافي والعلمي. وعند عودة الركب إلى المغرب كانت تنشر أخبار مصر والعلماء ما كان يُرغَّب الطلبة أكثر في الارتحال إليها⁴.

وأخذ المشاركة يأخذون العلم من المغاربة في إطار تبادل ثقافي مميّزه وجود عدة علماء وطلبة من عدّة أقطار إسلامية في مكان واحد، مما سهّل عملية الاتصال والأخذ والعطاء العلمي والثقافي، وإطلاع كل شخص على المستجدات العلمية الحاصلة في بقاع العالم الإسلامي⁵.

¹ - عبد الرحمن بالأعرج: المرجع السابق، ص 110.

² - ابن الخطيب: تاريخ إسبانيا الإسلامية أو كتاب أعمال الأعلام، تحقيق: ليفي بروفنسال، مكتبة الثقافة الدينية، القاهرة،

2006، ص 119.

³ - القلصادي أبو الحسن: رحلة القلصادي تمهيد الطالب ومنتهى الراغب إلى أعلى المنازل والمناقب، تحقيق: محمد أبو الأحقان،

الشركة التونسية للتوزيع، تونس، 1978، ص 135.

⁴ - عبد الرحمن بالأعرج: المرجع السابق، ص 111.

⁵ - ابن بطوطة: المصدر السابق، ج 1، ص 165-166.

وبذلك فإن رحلة الحج توفر فرصة ثمينة تمتزج فيها أفكار علماء المغرب والمشرق، ويتم من خلالها تعرّف العلماء على بعضهم البعض شخصياً، بعدما كانوا يتعارفون عن طريق المراسلات والمؤلفات، فيعرف كل عالم قدره ومكانته عند الآخرين، ومدى توافق أفكاره وآرائه مع أفكار أقرانه من علماء الأقطار الإسلامية¹، ويحصل المزيد من العلم بلقاء كبار علماء مكة والمدينة المنورة، ولا تكاد تخلو ترجمة عالم من المغرب الأوسط من وجود شيوخ له أخذ عنهم بمكة والمدينة أو أخذوا عنه، وكان ذلك من فضائل وخصال رحلة الحج في المجال الثقافي.²

كما ساهمت الرحلة في طلب العلم في تقوية الاتصال الثقافي بين الأقطار، خاصة وأن الطلبة في المغرب كانوا لا يكتفون بما يحصلونه في مدتهم من المعارف والعلوم، بل كانوا يشدون الرحال إلى مختلف أقطار العالم الإسلامي مشرقاً ومغرباً من أجل الاستزادة من العلوم والتعمق فيها³، ورغبتهم في المزيد من العلوم والتحصيل دفعهم إلى التنقل إلى جامع الزيتونة بتونس، وإلى جامع القرويين بفاس، وكذلك غرناطة وبجاية في المرحلة الأولى، ثم كانوا يشدون الرحال إلى مصر أين كانت تتوفر بها المدارس والخانقاوات وكبار المدرّسين والشيوخ.⁴

وكانت الرحلة في طلب العلم توفر للطلبة مجموعة من الفوائد منها:

- الالتقاء بالمشايخ والعلماء والاحتكاك بهم والأخذ عنهم.
- أخذ العلم عن طريق الرواية بدلا من أخذه عن طريق الكتب.
- التعرف على مناهج التعليم والتخصّصات العلمية المختلفة⁵.

¹ - عبد الرحمن بالأعرج: المرجع السابق، ص 111.

² - القلصادي: المصدر السابق، ص 134 - 135.

³ - لخضر عيالي: الحياة الثقافية بالمغرب الأوسط خلال عهد بني زيان، رسالة دكتوراه، قسم التاريخ، جامعة تلمسان، 2005، ص 99.

⁴ - عبد العزيز الفيلاي: المرجع السابق، ج2، ص 327.

⁵ - عبد الرحمن بالأعرج: المرجع السابق، ص 112.

- التعرف على البلدان والشعوب وثقافتهم وعاداتهم وتقاليدهم، وإمكانية التبادل الثقافي بين المجتمعات الإسلامية¹.

وكان الطلبة المغاربة يلقون الحفاوة والترحيب بمصر، حيث كانوا طبقة متميزة عن الطلبة الآخرين كالسودان²، والعجم³، وأهل ريف مصر، فقد خصص لهم رواق خاص بهم بالجامع الأزهر، الذي يعدّ الجامعة الأولى في العالم الإسلامي من حيث العلوم التي كانت تدرّس به، وكذلك العدد الكبير من الطلبة الذين كانوا يدرسون فيه.

وعُرف رواق المغاربة بتلاوة القرآن ودراسته وتلقيه والاشتغال بأنواع العلوم، كالفقه والحديث والتفسير، والنحو ومجالس الوعظ وحلقات الذكر⁴. ووجود رواق المغاربة بالجامع الأزهر بجوار الطوائف الأخرى كان من شأنه أن ينتج للطلبة القادمين من المغرب الاحتكاك بالطلبة الآخرين القادمين من باقي الدول الإسلامية، وهو ما أنتج جواً من التبادل الثقافي تمثل في المناظرات وتبادل الآراء، والاستفادة المتبادلة بين الطلبة والعلماء، وذلك ما كان سبباً في توسيع أفق طلاب العلم وتعمقهم أكثر في مسائل العلوم بتخصصاتها المختلفة⁵.

وكان للأساتذة دور كبير في دفع الطلبة إلى الارتحال لطلب العلم، كما كان التوجه إلى مصر نابعا من الرغبة في العلم، وكذلك لما كان يتوفر من عناصر الجذب، من الإقامة والأرزاق، وعناية سلاطين المماليك بالطلبة والعلماء الوافدين عليهم، وفي ذلك يقول ابن خلدون: " ولا أوفر اليوم في الحضارة من مصر، فهي أم العالم وإيوان الإسلام وينبوع العلم والصنّاع"⁶.

¹ - لخضر عبدلي: المرجع السابق، ص 100.

² - كان للطلبة السودانيين مدرسة خاصة بهم لدراسة المذهب المالكي بمصر، أنظر: القلقشندي: صبح الأعشى، ج 4، ص 281.

³ - العجم: هم الروم أو السلاجقة وكان منهم الكثير من الصوفية بمصر، أنظر: ابن بطوطة: المصدر السابق، ج 1، ص 56.

⁴ - عبد الرحمن بالأعرج: المرجع السابق، ص 114.

⁵ - القلصادي: المصدر السابق، ص 126-127.

⁶ - ابن خلدون: المقدمة، ص 1051.

ومن أهم المنشآت التي خصصت للطلبة المغاربة، بما فيهم طلبة المغرب الأوسط بمصر:

أ- رواق المغاربة بالجامع الأزهر: قصد المغاربة مصر لأخذ العلم عن كبار علمائها، واشتهر الماليك بترحيبهم وإكرامهم للوافدين عليهم، فقد كثر عدد من ارتحل من المغرب إلى مصر، واستمرت حركة الرحلة من المغرب إلى المشرق منذ القدم رغم الاضطرابات السياسية، واحتلال الأمن عبر المسالك، بسبب الثورات الداخلية والحركات العسكرية للصليبيين ضد بلاد المغرب والمشرق وشواطئهما¹.

ب- دار المغاربة بالإسكندرية: كانت الإسكندرية إحدى أهم المراكز الثقافية بمصر، وقد وصفها الرحالة والجغرافيون وبيّنوا مدى اتساع عمرانها، وكثرة مرافقها الاجتماعية، والتجارية، والثقافية، فقال عنها الإدريسي: " حصينة الأسوار، ناهية الأشجار، جليلة المقدار، كثيرة العمارة، رائجة التجارة، شامخة البناء، ... شوارعها فساح..."². وعبر عنها المقديسي بقوله: " قصبة نفيسة على بحر الروم، عليها حصن منيع، وهو بلد شريف كثير الصالحين والمتعبدين..."³.

وكانت الإسكندرية تضم الكثير من المؤسسات الثقافية والتعليمية، وبلغ عدد مساجدها، حسب تقدير بعض المؤرخين حوالي 12 ألف مسجد⁴، منها "جامع العطارين"، كما اشتهرت بمدارسها "المدرسة العدلية"، التي كانت مخصصة للمذهب الشافعي، و"المدرسة العوفية" نسبة للحافظ أبي الطاهر بن عوف الزهري (ت 581هـ / 1185م)، تلميذ الطرطوشي، وخصصت للمذهب المالكي، وكذلك "مدرسة ابن الجارة" للفقهاء المالكية⁵.

¹ - عبد الرحمن بالأعرج: المرجع السابق، ص 114.

² - الإدريسي: نزهة المشتاق، المصدر السابق، ص 196-197.

³ - المقديسي: المصدر السابق، ص 196-197.

⁴ - ابن جبير: المصدر السابق، ص 11.

⁵ - عبد الرحمن بالأعرج: المرجع السابق، ص 116.

وقصدها (الإسكندرية) الطلبة المغاربة أكثر من غيرها، إضافة إلى مؤسسات القاهرة، كما عمل صلاح الدين الأيوبي على إنشاء دار للمغاربة بالإسكندرية سنة 577/1181م، وكان هدفه منها نصرة مذهب السنة، وكذلك تحويل المغاربة المقيمين بالإسكندرية عن المذهب الشيعي، خاصة المغاربة الذين قدموا مع الفاطميين.

وكانت دار المغاربة خلافاً لمدارس الإسكندرية التي كانت مخصصة للفقهاء الشافعي أو المالكي، شاملة لجميع المذاهب السنية، إضافة إلى فروع العلم المختلفة، وجعلت لطلاب العلم والمتعبدين الوافدين من بلاد المغرب إلى الإسكندرية، وعبر أحد الكتاب عن دار المغاربة بالإسكندرية، بأنها كانت عبارة عن جامعة إسلامية، وبذلك عُرف النظام الجامعي والتخصص في فروع العلم، والاهتمام بالمغتربين من الطلبة، وتقديم الخدمات العلمية، والصحية، والاقتصادية، والاجتماعية، للتفرغ لطلب العلم عن طريق دار المغاربة بالإسكندرية¹.

3- السودان الغربي:

3-1- العلاقات التجارية:

لعبت الصحراء الكبرى في تاريخ السودان الغربي² ما لم يلعبه المحيط الأطلسي من الأدوار الحضارية العامة، فقد كانت طرق القوافل الصحراوية إلى السودان الغربي بمثابة معابر، انتقلت من خلالها الحضارة الإسلامية من المغرب إلى السودان الغربي³.

¹ - محمود زيتون: الحافظ السلفي أشهر علماء الزمان، مؤسسة شباب الجامعة، (د.ت)، ص 116-117.

² - السودان: تطلق كلمة السودان على الأقوام التي تسكن جنوب الصحراء الكبرى، فسَمُوا بلادهم ببلاد السودان، التي يحدها من الشمال الصحراء الإفريقية الكبرى، وجنوباً درجة 10° شمال خط الاستواء، والمحيط الأطلسي من الغرب، وينقسم السودان إلى ثلاثة أقسام: السودان الشرقي، والسودان الأوسط والسودان الغربي، هذا الأخير يطلق على إفريقيا الغربية التي تقع إلى الجنوب، يحدها شرقاً بحيرة التشاد وغرباً المحيط الأطلسي وجنوباً خليج غينيا، أنظر: يحيى بوعزيز: تاريخ إفريقيا الغربية الإسلامية من مطلع القرن 16م إلى 20م، دار هومة للطباعة والنشر والتوزيع، الجزائر، ص 9.

³ - الأمين عوض الله: تجارة القوافل بين المغرب والسودان الغربي وآثارها الحضارية حتى نهاية القرن 16م، المنظمة العربية للتربية والثقافة والعلوم، معهد البحوث والدراسات العربية، بغداد، 1983، ص 69-70.

ولقد كان لتوحيد السودان والمغرب الأقصى والأندلس¹، بعيد الأثر في التجارة الداخلية والخارجية في عهد دولة المرابطين²، فقد شهدت الأسواق التجارية في كل من المغرب، والأندلس، وبلاد السودان الغربي حركة تجارية نشيطة؛ وهذا راجع لعدة عوامل منها:

الاستقرار السياسي الذي شهدته البلاد، إذ أصبحت السلطة السياسية في يد أمراء المرابطين الذين عملوا على نشر الأمن والاستقرار؛ هذا ما شجع الاتصال التجاري بين المدن المختلفة والبعيدة³، ووجود سلطة مركزية قوية تشجع على التجارة وتعمل على حماية الطرق والتجار وتوفير كل ما تحتاجه القوافل وغيرها من المدن المغربية والأندلس والسودان الغربي⁴.

ومن أهم الطرق والمسالك التجارية على العهد المرابطي، وخاصة من المغرب الأقصى إلى بلاد السودان نجد:

¹ - الأندلس: تأخذ شكل مثلث يحيط بما البحر من جميع الجوانب فجنوبها يحيط به البحر الشامي (البحر المتوسط)، وشمالها وغربها يحيط بما البحر المظلم (الأطلسي)، وحدها الشرقي جبال البرنيه الذي يفصلها عن أوروبا، أما عن إفريقية فيفصلها عنها جبل طارق، أنظر: عبد الواحد المراكشي: المصدر السابق، ص 13-14، وأنظر أيضا: الإدريسي: نزهة المشتاق، المصدر السابق، مج2، ص 525.

² - المرابطين: أطلق عليهم اسم المثلثون لاتخاذهم اللثام، وقد تميزوا به عن مختلف القبائل المنتشرة بشمال إفريقيا، ويتمون إلى قبيلة لتونة البربرية إحدى بطون صنهاجة البربرية، التي يتفرع منها عدة بطون: مسوفة، جدالة ولطة، أسسوا دولتهم من منطقة الصحراء الغربية الواقعة جنوب وادي درعة مما يلي المحيط الأطلسي والمتصلة بشمال بلاد المغرب الأقصى، وجنوبا ببلاد السودان، أنظر: ابن خلدون: المصدر السابق، ج6، ص 371.

³ - عيسى بن الذيب: المرجع السابق، ص 135.

⁴ - أبو عبد الله بن أبي القاسم القيرواني، المونس في أخبار إفريقية وتونس، تحقيق: محمد شمام، ط3، المكتبة العتيقة، تونس، (د.ت.)، ص ص 107-109.

الطريق الشرقي: يبدأ من تلمسان¹ عبر وجدة وفاس، صفروي، سجلماسة ودرعة² وتامدلت، أودغشت ثم بلاد السودان، أو من سجلماسة إلى غانة³ مباشرة، وذلك لأن المرابطين قد سيطروا على هذه المناطق خلال مرحلة الفتح.

الطريق الغربي: من تلمسان فوجدة وفاس؛ ثم يتجه إلى الغرب ناحية " مكناسة الزيتون"، جبال فزاز، تادلا عبر جبال درن، أغمات، أودغشت، أو أغمات سجلماسة⁴ ومنها إلى بلاد السودان.

والواضح أنّ الطرق الرئيسية إلى بلاد السودان تبدأ غالبا من " سجلماسة"، التي زادت أهميتها بعد هجر الطريق المار عبر زويلة وغدامس، بسبب العواصف الرملية والأخطار التي واجهتها القوافل التجارية.

ويمكننا القول أن المسالك التجارية الرئيسية للحركة التجارية تركزت حول أربعة مراكز⁵، هي: أغمات، تلمسان، سجلماسة، فاس، وكثرة الطرق التجارية بين سجلماسة وتلمسان تدل على أنّهما كانتا المركزين الرئيسيين في تجارة السودان إبان الحكم المرابطي، وسجلماسة أهم مدخل لطرق القوافل التجارية إلى بلاد السودان وأكثرها شهرة وأهمية.⁶

¹ - تلمسان: تعد محطة رئيسية للطريق العابر للصحراء، والمعروف بطريق الذهب، ويبدو أن بعض العائلات التلمسانية الناجحة في تجارتها أخذت على عاتقها حفر آبار هذا الطريق وحمايته، وهي عائلة المقرين. أنظر: نصر الدين يراهمي، سيدي محمد نقادي: تلمسان الذاكرة، منشورات تالة، الجزائر، 2007، ص 38.

² - درعة: مدينة بالمغرب في جهة سجلماسة، تبعد عنها بثلاث مراحل وتعرف باسم واديهما " وادي درعة"، أنظر: الحميري: الروض المعطار، المصدر السابق، ص ص 235-236، وأنظر أيضا: الحسن الوزان، المصدر السابق، ج 2، ص 118.

³ - غانة: مدينة في بلاد السودان تبعد عن سجلماسة مسيرة شهرين، وهي أكثر بلاد السودان قطرا، وغانا مدينتان أحدهما يسكنها الملك والثانية تسكنها الرعية والتجار وغيرهم، وإليها كان يقصد تجار المغرب الأقصى لطلب الذهب، أنظر: البكري: المصدر السابق، ص 149.

⁴ - ابن حوقل: المصدر السابق، ص 91.

⁵ - عيسى بن الذيب: المرجع السابق، ص ص 68-70.

⁶ - نفسه: ص 70.

كما احتلت ليبيا في العصر الوسيط موقعا جغرافيا ممتازا، فبفضل مهارة تجارها استطاعت أن تلعب دورا حضاريا هائلا بين أقطار السودان وجزر المتوسط، مثل جزيرة كريت وجنوة ومالطة، بفضل شبكة الطرق المتعددة التي تربطها بالصحراء الكبرى وبلاد السودان، وواجهتها المنتشرة بقصورها وعواصمها عبر صحراء فزان، إذ تمثل محطات تجميع وتوزيع للقوافل التجارية وملتقى لتبادل البضائع والإشعاع الحضاري على أقطار السودان.¹

ولقد كان لجبل نفوسة أهمية تجارية خاصة في تجارة القوافل التي تنطلق من طرابلس في اتجاه السودان عبر مدينة "جادو"² بالجبل الشرقي إلى غدامس³. وانطلقت القوافل التجارية من "جراطة زوارة" إلى غدامس التي كانت تخترق الناحية الغربية لجبل نفوسة.

ومن أهم مدن جبل نفوسة "شروس" أم قرى نفوسة، تحتل موقعا هاما وهي من أهم المدن المحصنة تحصينا طبيعيا، حيث تحيط بها الجبال من كل الجهات، وهي تبعد عن طرابلس بمسيرة خمسة أيام⁴.

كما اشتهر إقليم فزان، إذ كان من أهم المراكز التجارية، ويرتبط هذا الإقليم مع الصحراء الكبرى إلى السودان بشبكة كبرى في غاية الأهمية، بحيث سهلت على القوافل التجارية عملية الاتصال والتبادل التجاري، كما يعتبر امتدادا للشريط الصحراوي، وهم مجموعة من الواحات التي كان لسكانها دور إيجابي في استقبال القوافل وتوفير الماء، و مبادلتهم بالبضائع المحلية، ومن أهم واحات الإقليم⁵: واحة زويلة، مرزوق، ودان⁶، أوجلة، الكفرة. وتميزت كل

¹ - إبراهيم فخار، تجارة القوافل ودورها الحضاري حتى نهاية القرن 19م، المنظمة العربية للتربية والثقافة والعلوم، معهد البحوث والدراسات العربية، بغداد، 1983، ص ص 47-50.

² - جادو: مدينة بناصية نفاوة، فيها منبر وجامع، أنظر: ابن حوقل، المصدر السابق، ص 95.

³ - إبراهيم فخار: المقال السابق، ص 50.

⁴ - نفسه: ص 53.

⁵ - إبراهيم فخار: المقال السابق، ص 56.

⁶ - ودان: جزائر نخل متصلة وعمارات كثيرة...ومن مدينة سرت إلى ودان خمس مراحل، وودان قصران، الذي يلي الساحل نخال؛ والذي مع البرية مسكون، ولها آبار كثيرة، ويزرعون بها الذرة وبها غابات وحولها شجر التوت وشجر التين ونخل كثير، وممر ودان أطيب ممر من ممر أوجلة الكثيرة...أنظر: الإدريسي: نزهة المشتاق، المصدر السابق، ص 312، وأنظر أيضا: الحسن الوزان: المصدر السابق، ج2، ص 116.

واحدة بوطن منفرد يشتمل على قصور عديدة ذات نخيل وأثمار¹.

أما إقليم نفزاوة² فيشمل الشريط الصحراوي الذي يمتد من السوس الأقصى غربا إلى فزان وودان، ويندرج في هذا الشريط الذي استغلته القوافل المراكز التالية: تارودانت، سجلماسة، صحراء الجزائر إلى صحراء ليبيا³.

ويقول الإدريسي: "... ثم بلاد الجريد قبلة تونس وهي نفطة وتوزر وققصة وبلاد تفراوة وتسمى كلها قسطيلة، ثم قايس قبلة سوسة ثم فزان وودان قبلة طرابلس قصور متعددة ذات نخل وأثمار..."⁴.

أما الطريق من نفزاوة إلى السودان الغربي فكان التجار يتوجهون إما عن طريق توزر أو غدامس فصحراء الهقار إلى فقاو، وهذا الطريق هو أقرب بالنسبة لسكان بلاد الجريد إلا أنه طريق قليل الفائدة لأنه ليس به محطات تجارية أخرى⁵.

أما الطريق الثاني فهو الذي تنطلق منه القوافل من توزر أو غدامس في اتجاه أودغست وغانة وغيارو وكومي صالح وتادمكت، ولكن عبر وارجلان وسجلماسة، خصوصا وأن التجار يصلون إليها للتزود بالملح من مناجم "تغازة" لبيعونه في سنغاي وتومبكتو⁶.

أما وارجلان فكانت أهم العواصم التجارية وملتقى القوافل القادمة من تيهرت وتلمسان وفاس، وقد وصفها الإدريسي في القرن الثاني عشر ميلادي بقوله: " وارجلان مدينة فيها قبائل مشرفون وتجار أغنياء يتحولون في بلاد السودان إلى غانة فيخرجون منها

¹ - إبراهيم فخار: المقال السابق، ص 57.


² - تتكون نفزاوة من ثلاثة قصور متقاربة، كثيرة السكان، لكنها مستورة بأسوار تحيط بدور أكثر منها كآبة، والأراضي تصلح للتمور، أنظر: الحسن الوزان: المصدر السابق، ج 2، ص 145.

³ - نفسه.

⁴ - الإدريسي: نزهة المشتاق، المصدر السابق، ص ص 276-278.

⁵ - إبراهيم فخار: المقال السابق، ص 64.

⁶ - تيبكتو: بالنون عند الوزان، اسم مدينة بناها ملك يدعى منسا سليمان عام 610هـ، على بعد نحو اثني عشر ميلا من أحد فروع النيجر...، أنظر: الحسن الوزان: المصدر السابق، ج 2، ص 165.



التبر ويضربون في بلادهم سكة باسمهم أي باسم بلدهم".¹ ولقد سلك التجار الطريق الثاني لما له من أهمية بالغة.

ويذكر السلاوي الناصري أن التاجر المغربي إذا سافر إلى غانة بثلاثين جملا رجع منها بثلاثة جمال أو جملين، واحد لركوبه والثاني للماء، وأن ثمن أحمال الثلاثين جملا يوضع فيها من التبر ما يملأ مزودا واحدا ما يعني أنه رجع محملا بالذهب، ونلاحظ اهتمام التجار المغاربة بالسودان ومدى ارتباط حياتهم الاجتماعية والاقتصادية بتجارة القوافل.²

كما يمكن ذكر بعض المسالك التجارية التي كانت القوافل تمر بها:

- من سجلماسة إلى ولاتة³ ومنها إلى تومبوكتو وجني وغاو.
- من تلمسان يمر هذا الطريق بغرداية وتوات وينتهي إلى تومبكتو.
- من تقرت وورقلة ينطلق طريق آخر إلى غاو مباشرة، وهذا الطريق يتصل شمالا ببضائع الموانئ في الشمال مثل: جزائر بني مزغنة، بجاية.
- من واحة الجريد⁴ في جنوب تونس ينطلق الطريق، وغالبا ما تمر قوافله بورقلة وسوف وغدامس.⁵

¹ - الإدريسي: نزهة المشتاق، المصدر السابق، ص 296.

² - السلاوي الناصري، الاستقصاء لأخبار المغرب الأقصى، تحقيق وتعليق: الناصري جعفر والناصر محمد، ج 2، دار الكتاب، الرياض، 1972، ص 225.

³ - ولاتة: مملكة صغيرة بالنسبة لسائر ممالك السودان، فليس لها من الأماكن المسكونة سوى ثلاثة قرى كبيرة، وأكواخ متفرقة بين حدائق النخل... أنظر: الحسن الوزان: المصدر السابق، ج 2، ص 161.

⁴ - الجريد: بلاد الجريد قبلة تونس وهي: نفطة وتوزر وقنصة وبلاد نفزا، وتسمى كلها بلاد قصطيلة، ثم قابس قبلة سوسة ثم فزان وودان قبلة طرابلس قصور متعددة ذات نخل وأثمار، أنظر: ابن خلدون: المصدر السابق، ج 6، ص 365، وأنظر أيضا: الحسن الوزان: المصدر السابق، ج 2، ص 142.

⁵ - مبخوت بودواية: العلاقات الثقافية والتجارية بين المغرب الأوسط والسودان الغربي في عهد دولة بني زيان، جامعة تلمسان، 2005-2006، ص 311.

● من طرابلس¹ الغرب على الساحل الليبي ينطلق طريق يمر بغدامس ، ويمر فرع منه بفزان، وينتهي إلى بورنو وغاو.

● وينطلق من مصر طريق يواجه سيوة و بزويلة وكادمكة وينتهي إلى غاو وتومبكتو.

ولقد نشطت الحركة التجارية في الصحراء الليبية بفضل² عواصمها التجارية وعلاقتها مع السودان الشرقي³ والأوسط⁴ إلى السودان الغربي، وذلك بفضل عاملين أساسيين:
- وجود مدن صحراوية هامة مثل: اجدايبة⁵ وزويلة ومرزوق وأوجلة⁶ ...
- تعدد طرق القوافل وشبكة الموصلات التي تخترق ليبيا من طرابلس شمالا إلى الجنوب ومن وسط الصحراء، حيث تتفرع الطرق شرقا وغربا.

وكانت طرابلس، وجبل نفوسة⁷، يمثلان نقطة انطلاق القوافل عند الذهاب، ونقطة الرجوع⁸.

¹ - طرابلس: مدينة حصينة عليها سور حجارة، وهي في نحر البحر، بيضاء حسنة الشوارع متقنة الأسواق، وبها صناعات وأمتعة يتجهز بها إلى كثير من الجهات، كثيرة شجر الزيتون والتين، وبها فواكه حمة ونخل، أنظر: الإدريسي: نزهة المشتاق، المصدر السابق، ص 297.

² - إبراهيم فخار: المقال السابق، ص 47.

³ - السودان الشرقي: ويشمل مناطق وادي النيل وروافده العليا جنوب بلاد النوبة، ويعرف عند العرب ببلاد الزنج، أنظر: يحيى يوعزيز، المرجع السابق، ص 9.

⁴ - للسودان الأوسط: ويشمل حوض بحيرة تشاد والمناطق المحيطة بها في إفريقيا الوسطى، أنظر: المرجع نفسه.

⁵ - اجدايبة: على ضحضاح مستو، بناؤها بالطين والأجر وبعضها بالحجارة ولها جامع نظيف، وليس بها ماء وبها نخيل حسب كفايتهم وبعقدار حاجتهم،... بها قوافل كثيرة مارة بها من بلاد السودان... أنظر: ابن حوقل: المصدر السابق، ص 67.

⁶ - أوجلة: مدينة صغيرة متحضرة فيها قوم ساكنون كثيرا للتجارة، بها نخيل وغللات لأهلها، ومنها يدخل إلى كثير من أرض السودان نحو بلاد كوكو وبلاد كوار، وهي في رصيف طريق والوارد عليها والصادر كثير، أنظر: الإدريسي: نزهة المشتاق، المصدر السابق، ص 312، وأنظر: ابن حوقل: المصدر السابق، ص 67.

⁷ - جبل نفوسة: جبل عال، فيه منبران لمدينتان تسمى إحداهما شروس والأخرى جادو، أنظر: ابن حوقل: المصدر السابق، ص 94-95.

⁸ - إبراهيم فخار: المقال السابق، ص 58.

وتعتبر مدينة " زويلة " ¹ أهم المدن الصحراوية التي عرفت ازدهارا في صحراء ليبيا في العصر الوسيط، فمنذ القرن العاشر الميلادي إلى الثاني عشر الميلادي ² اشتهرت " زويلة " بقبيلة هواراة التي أسست دولة بني الخطاب، التي يسميها ابن خلدون " زويلة بن الخطاب " وأحيانا يقول " ملوك زويلة " ³، واشتهرت المدينة بتجارة العبيد أكثر من جلودها، حيث كانت مركزا لهذه التجارة القادمة من كوار وكنانيم، كما كانت محط جميع القوافل التي تقصدها من طرابلس وجادوا أو من اجداوية وأوجلة ومرزوق ودارفور، ولقد كان تخصص القوافل التي تقصد زويلة مركزا على نقل العبيد والعاج، هذه التجارة التي كانت تعتبر الأكثر رواجاً وطلباً من مصر وطرابلس. ⁴

وعلى عهد بني مرين ⁵ عرفت تجارة القوافل بعض التطور، حيث تجددت العلاقات الدبلوماسية بين سلاطين المغرب وسلاطين بلاد السودان، حيث أن في الفترة ما بين القرنين 13م و 14م كانت تجارة القوافل تحت حماية الدول، حيث يقول عبد القادر زيادية : "أحمال القوافل التي تجهز سنويا إلى مالي من منطقة وارجلان بلغت اثنا عشر ألفا ، ويمكن أن تكون القوافل القادمة من طرابلس ونفوسة في اتجاه غدامس ووارجلان وعندها تفترق القوافل إما إلى تادمكت عبر صحراء الجزائر والمقار وإما إلى غاو وتومبوكتو وأودغست.

¹ - زويلة: مدينة صغيرة وبها أسواق ، ومنها يدخل إلى بلاد السودان، ويشرب أهلها من آبار عذبة، ولها نخل كثير وعمرها حسن، والمسافرون يأتونها بأمّعة من جهازها وجمال من أمور يحتاجون إليها، والعرب تجول في أرضها، أنظر: الإدريسي: نزهة المشتاق، المصدر السابق، ص 313.

² - إبراهيم فخار: المقال السابق، ص 58.

³ - الإدريسي: نزهة المشتاق، المصدر السابق، ص 312.

⁴ - إبراهيم فخار: المقال السابق، ص ص 59-60.

⁵ - بنو مرين: يشير ابن خلدون إلى نسبهم ويتوقف عند بني واسين فيقول: " بنو مرين بن ورتاجن بن ماخوخ بن حديج ابن فاتن بن دبلر بن عبد الله بن ورتنبص بن المغربي إبراهيم بن سحيك بن واسين، أنظر: ابن خلدون: المصدر السابق، ج7، ص 166.

ولعبت العلاقات الرسمية القائمة بين بني مرين ومالي دورا إيجابيا في تنشيط التجارة، ونجد أن مملكة " كانيم " احتفظت بعلاقتها التجارية الواسعة مع ليبيا عبر صحراء فزان.¹

لقد لعبت تلمسان دورا بارزا في الحركة التجارية نحو بلاد السودان؛ لاسيما في العهد الموحدى بحكم موقعها الجغرافي الممتاز²، وبسبب وجود طرق مختصرة بينها وبين بلاد السودان.

أما على عهد الدولة الزيانية كانت التجارة تتم عن طريق القوافل عبر الهقار في أواخر القرن الرابع عشر الميلادي (14م)، وكان عدد جمالها يبلغ اثنا عشر ألف جمل في أحيان كثيرة، وكانت القوافل التجارية إلى السودان الغربي تخرق الصحراء من جميع جوانبها.³

ولقد راجت التجارة بين الإمارة الزيانية⁴ وممالك بلاد السودان الغربي من القرن السابع إلى التاسع الهجريين (13-15م)، فكان التجار يقومون برحلة تجارية مرة في السنة وقبل الشروع فيها يستعدون لها بتوفير وسائل النقل، وتحديد طرق الرحلة، والتزود بالماء واكتراء الدليل.

تنطلق من العاصمة الزيانية طرق تتبعها القوافل التجارية إلى بلاد السودان الغربي، حيث ازدهرت تجارة تلمسان بعد زحف الهلاليين على بلاد المغرب في القرن الخامس الهجري (الحادي عشر الميلادي)، وما تبع ذلك من اختناق النشاط التجاري في المناطق الشرقية.

¹ - عبد القادر زبادية: مملكة سنغاي في عهد الأسقين (1493-1591م)، الجزائر، 1972، ص 115.

² - عبد الحميد حاجيات: المقال السابق، ص 97.

³ - ميخوت بودواية: المرجع السابق، ص 310-311.

⁴ - الإمارة الزيانية: استقل بنو عبد الواد بالمغرب الأوسط بعدما ضعفت الدولة الموحدية، واختاروا تلمسان عاصمة لدولتهم لأهمية موقعها الجغرافي، فشجعوا التجارة حتى أصبحت تضاهي بعض العواصم في العالم الإسلامي، وبقيت عاصمة للدولة حوالي ثلاثة قرون، رغم ما تعرضت له من هجومات من المرينيين من الغرب والحفصيين من الشرق، أنظر: يحيى ابن خلدون: بغية الرواد، ج1، ص 84، وأنظر أيضا: عبد الرحمن بن خلدون: العبر، ج6، ص 404.

وكانت القوافل تسلك طرق مختلفة في القرنين الخامس والسادس الهجري (11-12م)، حيث تخرج القافلة من تلمسان فتتجه إلى سجلماسة في اتجاه بلاد السودان الغربي فتقطع القوافل التجارية رحلاتها في ثلاث مراحل كبرى¹:

المرحلة الأولى:

وتنتهي عند سجلماسة أو توات أو عين صالح، ويربط بين كل محطة من هذه المحطات وبين تلمسان طريق، وأهم هذه الطرق طريق تلمسان- سجلماسة، وينقسم إلى فرعين:

● فرع يصل بين تلمسان ووجدة ويصل تازة، عبر تاويرير وأجرسيف إلى فاس، ثم يقطع بعض المدن في الجنوب ومنها: صفرو وتادلا وأغمات وريكة، ثم درعة ثم سجلماسة وهو أطول من الفرع الثاني وأكثر أمنا.²

● وفرع آخر يربط تلمسان بوجدة ثم بجبل تامريث وينتهي إلى سجلماسة، ويلتقي الفرعان في سجلماسة، وتبلغ المسافة بينها وبين عاصمة الدولة الزيانية حوالي 10 مراحل

وطريق تلمسان - توات ينقسم إلى:

- فرع يشق نعامة وتيوت ومغراو وغوبرت وأولاد سيدي عيسى ثم توات.
 - وفرع ثاني يتجه إلى سيدو ويعبر بوسمغون إلى تميمون.³
 - وفرع ثالث يمر عبر أولاد سيدي الشيخ إلى تميمون ويخرج من هذا الطريق عدة فروع.⁴
- واعتمدت الدولة الزيانية بمثابة همزة وصل بين أوروبا وإفريقيا جنوب الصحراء لاعتمادها في اقتصادها على الزراعة والصناعة والمبادلات التجارية الداخلية والخارجية.⁵

¹ - لطيفة بن عميرة: المرجع السابق، ص 84.

² - نفسه: ص 84

³ - مبخوت بودواية: المرجع السابق، ص 265.

⁴ - لطيفة بن عميرة: المرجع السابق، ص 85.

⁵ - مبخوت بودواية: المرجع السابق، ص 266.

المرحلة الثانية:

وتتمثل في الطرق الرابطة بين سجلماسة وتوات وعين صالح نحو بلاد السودان الغربي، ومن سجلماسة إلى تغازى مدينة الملح، ثم إلى مدينة " إيولاتن " بداية بلاد السودان.¹ يربط مدينة سجلماسة بمدينة تابلالت ثم تغازى إلى تاودني وينتهي في تومبكتو.

المرحلة الثالثة:

تمتد الطرقات في داخل بلاد السودان الغربي من إيولاتن، فتسير القوافل إلى زاغري (ديورة) ثم بلد " ارسو " من مملكة مالي² ثم مدينة مالي.³ وانطلاقة القوافل تكون محددة الزمان والمكان، ويحددون طريق سفرهم لمدة شهرين فيختارون المسلك⁴ الذي تتخلله المراعي وتنتشر به الآبار، واعتمادهم كان على الجمال، حيث كانت وسيلة سفر وغذاء بالإضافة إلى وجود الدليل الذي يقود القافلة لكي لا تضيع، ويعرف للمسالك الآمنة ومواقع الآبار.⁵

ولقد كان الدليل يؤجر بأثمان مرتفعة، فقد أجر ابن بطوطة دليلا من تغازى إلى إيولاتن بمائة مثقال من الذهب⁶، كما كان ملوك تومبكتو يدفعون سبعة آلاف وثلاثمائة مثقال من ذهب لحماية رسلهم إلى سجلماسة.⁷

وكانت القافلة تضم مجموعة من التجار يخضعون لنظام خاص، وعلى رأسها قائد يسيّرهما وينظمهما، وكانت القوافل تسير في صحراء الجنوب؛ حيث يقول الإدريسي: " هذه

¹ - لطيفة بن عميرة: المرجع السابق، ص 85.

² - مالي: سيطرت على الجزء الغربي من بلاد السودان، ووفر حكام مالي الأمن في البلاد لتشجيع التجارة بين الشمال والجنوب، أنظر: ابن بطوطة: رحلة ابن بطوطة، دار صادر ودار بيروت، 1960، ص 44.

³ - لطيفة بشاري: التجارة الخارجية للمغرب الأوسط في عهد إمارة بني عبد الواد من القرن السابع إلى القرن العاشر المحريين (13-14م)، رسالة ماجستير، جامعة الجزائر، 1406-1407هـ / 1986-1987م، ص 82.

⁴ - لطيفة بن عميرة: المرجع السابق، ص 86.

⁵ - نفسه.

⁶ - ابن بطوطة: المصدر السابق، ص 441.

⁷ - عبد الكريم يوسف جودت: الأوضاع الاقتصادية والاجتماعية، في المغرب الأوسط خلال القرنين 3 و4هـ / 9-10م،

ديوان المطبوعات الجامعية، الجزائر، (د.ت)، ص 212.

الصحراء يسلكها المسافرون في زمان الخريف¹، وكانوا يمشون حتى يشتد الحر فيحطون
أحمالهم ويقيدون جمالهم ثم يخيمون لأخذ قسط من الراحة.² وتواصل القافلة مسيرتها بعد
العصر، وتسير جزءا كبيرا من الليل، ثم تتوقف لتأخذ قسطا من الراحة ثم تستأنف الرحلة
آخر الليل حتى ترتفع درجة الحرارة فتتوقف مرة أخرى، وكانت تقطع ما بين 35 كلم و
40 كلم³ بمعدل عشر ساعات سيرا في اليوم.⁴

وقد تتعرض القوافل التجارية للعديد من المخاطر منها ندرة الماء، حيث أن المسافرين
كانوا يختارون الطرق التي تتوفر على المياه، إلا أن بعض المسالك التجارية لم تكن تتوفر على
منابع الماء كالخط الرابط بين إيولاتن وتومبكتو فلا يوجد إلى بعد 100 أو 200 ميل،
بالإضافة إلى الطريق بين سجلماسة وتومبكتو.⁵

وكان المسافرون يلجأون لشراء الماء، كما يتعرضون لمضايقات قطاع الطرق أيضا،
رغم أن الدول كانت تحاول حماية قوافلها، إلا أنها لم تسلم من هجومات القبائل التي تعشق
النهب والغزو والسلب⁶، واعتمد المسافرون على أنفسهم في حماية قوافلهم بحمل السلاح أو
الاستعانة ببعض الحراس المسلحين، كما كانوا يدفعون الأموال لشيخ القبائل التي تعيش في
المناطق التي يمرون بها.⁷

¹ - الإدريسي: نزهة المشتاق، المصدر السابق، ص 317.

² - ميخوت بودواية: المرجع السابق، ص 315.

³ - نفسه.

⁴ - لطيفة بن عميرة: المرجع السابق، ص 88.

⁵ - ميخوت بودواية: المرجع السابق، ص 316.

⁶ - ويوجد أخطار أخرى كالرياح والعواصف، كما أن الضياع كان مشكلا حيث تغطي الكثبان الرملية الطرق ونتيجة هذا
الضياع هي الموت.

⁷ - لطيفة بن عميرة: المرجع السابق، ص 88.

وقد وفر ملوك مالي الأمن للقوافل طوال القرن 14م، حيث يقول ابن بطوطة نقلا عن لطيفة بن عميرة في رحلته إلى السودان: " فلا يخاف المسافر فيها ولا المقيم سارقا أو غاصبا"¹.

ونظرا لإخضاع المرابطين لأقاليم المغرب الأقصى المختلفة في ظل حكومة واحدة تحرص على فرض الأمن والاستقرار، فقد نشطت الحركة التجارية بين المغرب الأقصى وجنوب الصحراء، والتي كانت مصدرا أساسيا للتجارة الخارجية للبلاد، ولقد انتظمت القوافل المتجهة إلى الجنوب والقادمة منه، وصار المغرب الأقصى ممرا آمنا لتجارة الصحراء إلى بلاد الأندلس وأوربا والمشرق، لهذا اكتسبت التجارة المغربية والصحراء أهمية بالغة، فتوسعت السلع المتبادلة بين القطرين، وكانت أهم السلع وأشهرها على الإطلاق الذهب لكثرتة.²

وتتفق أغلب المصادر³ على أن أفضل الذهب في بلاد غانة هو ذهب " غيارو"⁴، أما أكثر المناطق ذهبا فهي مدينة " كوغة"⁵، وكان الذهب المستورد من " غانة" وجنوبها يستخدم في سك العملة، حيث يعود به التجار إلى دور السكة ليضرب دنائرا يتصرف بها في التجارة.

وإلى جانب الذهب⁶ كانت تجارة الرقيق تمثل إحدى السلع التجارية الهامة منذ أقدم العصور، وكانت بلاد السودان مصدرا لرقيق المغرب الأقصى⁷، ويشير الإدريسي إلى كيفية

¹ - لطيفة بن عميرة: المرجع السابق، ص 89.

² - عيسى بن الذيب: المرجع السابق، ص 135.

³ - مثلا البكري: المصدر السابق، ص 176.

⁴ - غيارو: مدينة في بلاد السودان تبعد عن غانة إحدى عشر مرحلة، وتحدد بمسيرة ثمانية عشر يوما إلى عشرين يوما، وعن نهر

" النيجر" باني عشر ميلا، وهي من الأقاليم التابعة لملك غانة، أنظر: الحميري: المصدر السابق، ص 427.

⁵ - كوغة: مدينة تبعد عن غانة خمسة عشر يوما، تقع على الضفة الشمالية لنهر " النيجر"، وسكان المدينة مسلمون، أنظر:

الحميري، المصدر السابق، ص 504، وأنظر أيضا: البكري المصدر السابق، ص 179، وأنظر كذلك: الإدريسي: صفة

المغرب، المصدر السابق، ص 27.

⁶ - كانت سحلماسة و أودغست المحطتان الرئيسيتان لاستقبال ذهب السودان الغربي.

⁷ - عيسى بن الذيب: المرجع السابق، ص 137.

الحصول على الرقيق من السودان وبخاصة من أرض " الزغاو " ¹، فيذكر أن أهالي المدن المجاورة يسرقون أبناء هؤلاء القوم الذين ينتقلون في هذه الصحاري ويسرون بهم ليلا إلى بلادهم، ثم يخفونهم بعض الوقت، وبعدها يبيعونهم إلى التجار القادمين إليهم من المغرب الأقصى بثمن بخس الأمر الذي ساعد على رواج هذه التجارة وانتشارها بكثرة، إذ يقول الإدريسي: " وبيع منهم كل سنة أُمم وأعداد لا تحصى " ².

ولم تقتصر السلع الواردة من بلاد السودان على الذهب والرقيق، بل شملت سلعا أخرى مثل العاج ³ والشب ⁴، والجلود خاصة جلود الحيوانات المفترسة النادرة في المغرب، وكان أهمها على الإطلاق حيوان اللمط الذي يتخذ من جلده تروسا يقال لها " الدرق اللمطية"، وهي خفيفة لا تنفذ منها السهام. ⁵

ويبدو أن كمية السلع المتبادلة بين المغرب وبلاد السودان كانت كثيرة مما دعى الإدريسي إلى القول بأنها كانت " بأعداد الجمال الحاملة لقناطير الأموال " ⁶. كما أن عائدها كان وفيرا مما شجع تجار بعض المدن الجنوبية خاصة أغمات على إرسال قوافلهم وعبئهم إلى بلاد السودان، فكان التاجر الواحد يرسل ما بين سبعين والمائة حمل كلها محملة بالسلع، ونتيجة لهذا الثراء الفاحش وصفهم الإدريسي بقوله: " ولم يكن في دولة المثلث أحدا أكثر منهم أموالا ولا أوسع منهم أحوالا وبأبواب منازلهم علامات تدل على مقادير أموالهم " ⁷.

¹ - الزغاو: منطقة من مناطق بلاد السودان تبعد عن " انجيمي " ستة أيام ، وزغاو عبارة عن كور عديدة وبها الكثير من السكان حرفةهم التجارة، أما قوتهم فهو النرة ولحوم الجمال المقددة والسماك، ولباسهم كان من الجلود المدبوغة، أنظر: الحميري: المصدر السابق، ص 294.

² - نفسه.

³ - عيسى بن الذيب: المرجع السابق، ص 138.

⁴ - الإدريسي: صفة المغرب، المصدر السابق، ص ص 39-40.

⁵ - عيسى بن الذيب: المرجع السابق، ص 138.

⁶ - الإدريسي: صفة المغرب، المصدر السابق، ص 66.

⁷ - نفسه.

أما السلع الصادرة إلى بلاد السودان فكثيرة إلا أن الملح كان أشهر سلعة يحملها التجار إلى السودان، ذلك أن ملوك "غانة" كما يقول ابن حوقل كانوا في حاجة ماسة إلى هذا الملح¹، وكان المغاربة يحصلون عليه من مناجمه في "تانتال"² و "أوليل"³، ومنها يتجه إلى بلاد السودان.⁴ والذي يؤكد أهميته في التجارة أن العمل في تلك الجزيرة كان متصلا ليل نهارا يحفر عنه كسائر المعادن والجواهر⁵، وتسببت ندرة الملح مع حاجة الإنسان الطبيعية لمادته، إلى أن صارت قيمته أعلى من الذهب، حتى أن سعر الحمل منه كان 200 إلى 300 دينار.⁶

ولقد احتل الملح مكانة هامة لدى التجار وأصبح له وزن خاصة كسلعة ثمينة، إذ صار بمثابة العملة اليوم، يتعاملون به في حياتهم التجارية العادية إذ يقول البكري: "وتجارة أهل بلد كوكو بالملح وهو تقدمهم"⁷.

ولا شك أن تجارة الملح في هذه الفترة كان لها عائد كبير على تجار المغرب الأقصى نتيجة احتكارهم لها، لاسيما وأن مناجم الملح كانت بأراضي "مسوفة"⁸، و "جدالة"⁹ الصنهاجيتين.

¹ - ابن حوقل: المصدر السابق، ص 101.

² - تانتال: يمكن أن تكون "تغازي" لتشابه المعلومات عن هذا المنجم عند البكري: المصدر السابق، ص 171، وأيضا: ابن بطوطة: المصدر السابق، ص 674.

³ - أوليل: تقع على ساحل المحيط الأطلسي، تبعد عن مدينة "سلا" عشرة مراحل، وعن "أودغست" خمسة وعشرين مرحلة، وسكانها من جدالة، أنظر: الحميري، المصدر السابق، ص 64، وأنظر أيضا: البكري: المصدر السابق، ص 171.

⁴ - عيسى بن الذيب: المرجع السابق، ص 140.

⁵ - البكري: المصدر السابق، ص 171.

⁶ - ابن حوقل، المصدر السابق، ص 101.

⁷ - نفسه: ص 183.

⁸ - مسوفة: إحدى قبائل صنهاجة، وكانت مضاربا الصحراء بين سجلماسة وأودغست، في الجنوب، وكانت بعض بطونها تمتد شرقا حتى "تادمكة" و "كوكو"، أنظر: حسن علي حسن: المرجع السابق، ص 289.

⁹ - جدالة: إحدى قبائل صنهاجة "تمتد مضاربا حتى مصب نهر السنغال، وقد اتخذت من أوليل "مركزا لها، أنظر: البكري: المصدر السابق، ص 171، وأنظر أيضا: حسن علي حسن: المرجع السابق، ص 297-298.

ومن بين المعادن الأخرى التي تصدرها بلاد المغرب إلى السودان معدن النحاس الذي ترجع أهميته إلى عهد دولة " غانة " ¹، نظرا لتوافره بكثرة خصوصا في منطقة " إيجلي " ² التي يعمل فيها على شكل سبائك، ومنها يتجهز به إلى بلاد السودان ³، ويتضح أن النحاس كان يستعمل كزينة إذ يقول الحميري: " يسافر التجار من سجلماسة إلى مدينة في حدود السودان يقال لها غانة وجهازهم الملح وعقد خشب الصنوبر... وخرز الزجاج وإسورة من نحاس أحمر وحلق وخواتم نحاس لا غير " ⁴.

كما شملت صادرات المغرب أيضا بعض المواد الغذائية مثل القمح والسميد ⁵، على الرغم من أن القمح كان يزرع في السودان إلا أن الكمية التي تنتج منه غير كافية لسد حاجات السكان، ومن ثم كانت القوافل تحمل منه أحمالا كبيرة إلى بلاد السودان. ⁶

واستوردت غانة أيضا الفواكه المجففة لانعدامها تماما في بلاد السودان، يقول الإدريسي: " ليس في بلاد السودان شيء من الفواكه الرطبة إلا ما يجلب إليها من التمر من بلاد سجلماسة " ⁷.

وشملت السلع المغربية أيضا الأكسية وثياب الصوف والعمائم والمآزر والزجاج والأصداف، والأحجار الكريمة والآفاويه والعطر، وبعض الآلات المصنوعة من الحديد. ⁸

¹ - عيسى بن الذيب: المرجع السابق، ص 141.

² - إيجلي: هي قاعدة بلاد السوس الأقصى تعرف هذه المدينة بكثرة بساينها وفواكهها، وتشتهر بزراعة قصب السكر، أنظر:

البكري: المصدر السابق، ص 162، وأنظر أيضا: الحميري: المصدر السابق، ص 71.

³ - عيسى بن الذيب: المرجع السابق، ص 141.

⁴ - ياقوت الحموي: المصدر السابق، ج 2، ص 12.

⁵ - الحميري: المصدر السابق، ص 435.

⁶ - عيسى بن الذيب: المرجع السابق، ص 142.

⁷ - الإدريسي: صفة المغرب، المصدر السابق، ص 4.

⁸ - عيسى بن الذيب: المرجع السابق، ص 142.

* المراكز التجارية في السودان:

1- يني أو نياني¹ "Niani": كانت عاصمة لمملكة مالي²، موقعها هام قريب من مناجم الذهب³ ولقد جذبت العاصمة الجديدة تجار المغرب فاتخذوها مركزا لنشاطهم التجاري كما أقام البعض فيها وفي عام 1352م زار ابن بطوطة مدينة مالي وكتب عنها في كتابه تحفة النظار⁴، إلا أنه بزوال مملكة مالي نجد أهميتها قد انتهت⁵ ولقد زارها "الحسن الوزان" في القرن 16م فيقول: "لم تكن سوى قرية تسمى مالي ويصفها: كانت هناك قرية كبيرة تحتوي على ستة آلاف عائلة أو أكثر وتسمى مالي وكانت تسمى بها المملكة كلها وهي مقر إقامة الملك والمنطقة تنتج الكثير من القمح واللحم والقطن ويوجد الكثير من الصناعات بها والتجارة في جميع الأمكنة، والمملك يرحب بجميع الغرباء في كرم و كان السكان أثرياء وأغنياء بفضل تجارتهم".⁶

ولقد تحكمت مالي في طرق القوافل التجارية الرئيسية نتيجة ترامي أطرافها واتساعها، فضلا عن وجود معادن الذهب والنحاس والملح داخل حدودها، ثم إن أراضي مالي خصبة زراعية حيث كانت تنتج القطن و الأرز والذرة والقمح التي كانت تسد حاجات⁷

¹ نياني: تقع الآن في شمال شرق غينيا (كوناكري) وللمزيد من المعلومات أنظر: أحمد شلي: موسوعة التاريخ الإسلامي مج2، القاهرة، مكتبة النهضة المصرية، 1981-1982، ص241.

² مالي: تعد مملكة مالي الإسلامية من أقوى وأعنى الدول الإفريقية التي ظهرت في غربي إفريقيا ومنطقة الساحل، حيث امتدت من المحيط الأطلسي غربا إلى أواسط الصحراء الكبرى شرقا شاملة ما يعرف اليوم بدول مالي والسنغال وغامبيا وشمال بوركينا فاسو وغرب النيجر وجنوب موريتانيا وشمال غينيا بما في ذلك الجهة الغربية والشمالية لحوض نهر النيجر ومدن تومبوكتو وجيني وغازو، أنظر: محمد فاضل علي باري، سعيد إبراهيم كريدية: المسلمون في غرب إفريقيا - تاريخ وحضارة - ط1، دار الكتب العلمية، بيروت، ص75.

³ - الأمين عوض الله: المقال السابق، ص82.

⁴ - محمد فاضل، سعيد إبراهيم: المرجع السابق، ص79.

⁵ - الأمين عوض الله: المقال السابق، ص82.

⁶ - ليون الإفريقي: وصف إفريقيا، المصدر السابق، ج2، ص164.

⁷ - محمد فاضل، سعيد إبراهيم: المرجع السابق، ص96.



الشعب، أما الشعير فلا وجود له، كما أنتجت الفواكه والخضار مثل: اللوبيا، والقرع¹ والبادنجان، واللّفت، أما الحيوانات فكانت أشهرها الخيول تأتي بعدها البغال، والحمير، والبقر والغنم، والماعز، والجمال، وهناك حيوانات أخرى مثل: الفيلة والأسود والتمور والتماسيح² وحيوان اسمه اللّمط³، ومن الطيور الإوز والدجاج والحمّام، وقد جلبت مالي الكثير من الحبوب والخضروات والحيوانات المستأنسة من الدول المجاورة ومن مصر مثل: الثيران والغنم والماعز والحمير والدجاج، ومن الخضروات والحبوب والقرع والفول والبازلاء⁴.

2- **تومبكتو:** تقع مدينة تومبكتو على الحافة الجنوبية للصحراء الكبرى بما يعرف منحى نهر النيجر وتعتبر هذه المدينة حلقة وصل بين السودان الغربي والصحراء الكبرى⁵، وهي قرية من نهر النيجر، حيث يبعد عنها في الصيف 16 ميلاً أما في الخريف فإن ماء النهر يقترب منها فيصل إلى بعد سبعة 7 أميال من المدينة⁶، ولموقعها ميزتان مهمتان:

الأولى: أنها كانت على مفرق طرق القوافل التجارية حتى قيل عنها أنها المكان حيث يلتقي فيه الجمل بالزورق النهري⁷.

الثانية: أنها كانت منذ أول نشأتها مدينة إسلامية وإحدى الحواضر الإسلامية الهامة في غرب إفريقيا⁸.

¹ - محمد فاضل، سعيد إبراهيم: المرجع السابق، ص 94.

² - نفسه: ص 95.

³ - حيوان اللّمط: يشبه الثور الكبير وله قرنان كالمرح تطول بطول بدنه، تؤخذ من جلده ترأس تنسب إليه.

⁴ - إبراهيم علي طرخان: دولة مالي الإسلامية، دراسات في التاريخ القومي الإفريقي، الهيئة المصرية العامة للكتاب، القاهرة، 1973، ص ص 135-137.

⁵ - محمد فاضل، سعيد إبراهيم: المرجع السابق، ص 96.

⁶ - الهادي الدالي مبروك: مدينة تومبكتو: مركز حضاري هام، في العلاقة بين مملكة مالي الإسلامية وأهم المراكز بالشمال

الإفريقي، <http://azwad.jeeran.com/tombouctou.html>، 2004/07/13.

⁷ - Timbuktu Educational Fondation ; 'History of Timbuktu' ,www.timbuktufoundation.org/history.html, 20/05/2004.

⁸ - محمد فاضل، سعيد إبراهيم: المرجع السابق، ص 96.

ويقال عن أصل اسم كلمة تومبكتو أنه مشتق من اسم طوراقية تدعى "تن أبوتوت" كانت تمكث قرب بئر ماء وعند هطول المطر كان الطوارق يتركون بضاعتهم عندها، إلا أنه هناك اختلاف حول آراء أصل الكلمة¹، إما أن تكون علما لتلك المنطقة هو احتمال أنها كانت لها مكانة مرموقة بين جماعتها التي كانت تقطن معها وبذلك أصبح اسمها علما من أعلام تلك المنطقة².

ولقد كان الوضع الاقتصادي للمدينة مميزا حيث أن موقعها كان له الأثر الكبير في إعطاء هذه المدينة مركزا حيويا واستراتيجيا لكثرة مرور القوافل بها، وكان ذلك له أهمية بالغة في الجانب الاقتصادي والحضاري، أما المجال الاقتصادي فعرفت بتجارها عبر العصور حيث كانت التجارة تمثل المصدر الرئيسي لسكانها³، وتأتي بعدها الثروة الحيوانية التي تمثلت في الإبل والأبقار والأغنام والخيل والحمير، وكانت حرفة الرعي حرفة أساسية في حياة السكان المجاورين للمدينة فتوافدوا عليها يبيعون أغنامهم ويشتررون ما يحتاجون إليه من سلع ودباغة، كما عرف سكانها إتقانهم لحرف الذهب والفضة⁴، ولقد مثلت التجارة الشريان الرئيسي لسكان المدينة في المجال الاقتصادي.

وكانت مركزا تجاريا هاما في عهد سلطنتي مالي وسنغاي⁵، حيث أن موقعها على نهر النيجر جعلها حلقة اتصال بين تجارة المغرب وتجارة السودان، وكان الذهب والملح محور التجارة لما يمثلان من قيمة عظيمة لدى سكان السودان الغربي، وكان الملح يصل من تغازي⁶ إلى تومبكتو، ووُجد الملح في شكل ألواح ضخمة متراكبة كأنها قد نحتت ووضعت تحت

¹ - محمد فاضل، سعيد إبراهيم: المرجع السابق، ص 97.

² - الهادي الدالي مبروك: المرجع السابق، ص 98.

³ - محمد فاضل، سعيد إبراهيم: المرجع السابق، ص 99.

⁴ - الهادي الدالي مبروك: المرجع السابق، ص 2.

⁵ - الأمين عوض الله: المقال السابق، ص 82.

⁶ - تغازي: تقع اليوم في أقصى الزاوية الشمالية الشرقية لدولة مالي قرب الحدود مع الجزائر وموريتانيا، وكانت تغازي منحهم الملح الذي تطلع له كل البقاع في غرب إفريقيا، تعرف الآن باسم تراهازا Trahaza، وقد زارها الرحالة ابن بطوطة عام

753هـ - 1352م، أنظر: ابن بطوطة: مج 2، المصدر السابق، ص 772.

الأرض ولشدة ضخامتها لم يكن الجمل يحمل منها إلا لوحين، وكانت البيوت والمساجد تبني بهذه الألواح¹.

ووصل الناس إلى هذه المدينة من كل مكان خاصة من الشمال الإفريقي عبر الصحراء الكبرى²، فوصلها تجار من فزان وغدامس وطرابلس الغرب حاملين بضائعهم ليقايمونها بالذهب والرقيق والعاج وريش النعام والبخور والصبغ، أما من المغرب الأقصى فوصلها تجار سجلماسة³ وفاس ومنطقة السوس يحملون بضائعهم إليها ويعودون بنفس البضائع⁴ الأخرى، بالإضافة إلى التجار القادمين من مدن توات⁵ وغاوجني⁶ وكان الوضع جيدا في المدينة حيث لم يتأثر اقتصادها في الفترة ما بين القرنين الخامس والسادس للهجرة (5-6/11م-12م) بالمضاربات التجارية التي كانت تحدث في المناطق المجاورة ومنذ ذلك الوقت وقوة تومبكتو الاقتصادية في تصاعد خصوصا بعد سقوط دولة غانة في القرن الثالث عشر ميلادي، وهكذا شهدت تومبكتو تجارة واسعة امتدت من الشمال الإفريقي والسودان الغربي والشرق العربي⁷ وأهم الطرق التجارية التي كانت تصل بين تومبكتو بتلك المدن هي:

¹ - ابن بطوطة: المصدر السابق، مج2، ص 773.

² - محمد فاضل، سعيد إبراهيم: المرجع السابق، ص 99.

³ - سجلماسة: اندثرت هذه المدينة حيث يوجد مكانها اليوم بقية تسمى الريطاني وتقع في المغرب في القطاع الأوسط للحدود بين هذه الدولة والجزائر.

⁴ - الهادي الدالي مبروك: المرجع السابق، ص 3.

⁵ - توات: إقليم توات يضم ثلاث مناطق، من بينهم منطقة توات وعين صالح ومنطقة فورارة، ثم عمم اسم توات على الإقليم، أنظر: فرج محمود فرج: إقليم توات خلال القرن 18م و19م، ديوان المطبوعات الجامعية، 1977، ص 1. يقال أن تسمية الإقليم من اللغة التكرورية، ويقال أن السلطان كناكي موسى تخلف الكثير من أصحابه لوجع رجله أصابه في ذلك المشي تسمى توات في كلامهم فانقطعوا بها وتوطنوا فيها فسمي الموضع باسم العلة، أنظر: عبد الرحمن السعدي: تاريخ السودان، تحقيق: هودس، مطبعة بردين، باريس، 1964، ص 07.

⁶ - جني: تتاحم مملكة ولاتة، تبعد عنها بمسافة خمسمائة ميل في الصحراء وتمتد على نهر النيجر على امتداد 20 ميلا تقريبا، أنظر: ليون الإفريقي: المصدر السابق، ج2، ص 162.

⁷ - محمد فاضل، سعيد إبراهيم: المرجع السابق، ص 100.

- 1- طريق من مصر¹ عبر كانو فتومبكتو.
- 2- طريق من تونس إلى تومبكتو.
- 3- طريق من المغرب الأقصى مرورا بسجلماسة وتوات إلى تومبكتو.
- 4- طريق من تغازي مرورا بمدينة ولّاتة ومنها إلى تومبكتو.
- 5- طريق من طرابلس الغرب ومنها إلى غدامس ومن ثم إلى تومبكتو.

وتمتعت هذه الطرق بشروط عالية للسفر ونقل البضائع منها وجود الماء ومرورها بمناطق آمنة ومستقرة.

وقد شهدت المدينة في القرن 8/14م رخاءا اقتصاديا وعلميا حيث تمتعت بحركة اقتصادية نشيطة وكثرت فيها الحوانيت وخاصة تلك التي تبيع المنسوجات القطنية والأقمشة التي تأتي من أوروبا وقد ساعد توفر الأمن والنظام في المدينة ظهور هذا الانتعاش الهام والتميز² في المجال التجاري والصناعي والزراعي.

3- مملكة غانة³:

هي إحدى ممالك السودان الغربي وقد وجدت هذه التسمية في الكثير من أمهات الكتب القديمة⁴، ككتاب تحفة النظائر لابن بطوطة وكتاب صورة الأرض لابن حوقل، وأصل

¹ - مصر: لها حد يأخذ من بحر الروم من الإسكندرية ويضعم قوم من برقة في البرية حتى ينتهي ظهر الواحات ويمتد إلى بلد النوبة ثم إلى حدود أسوان حتى ينتهي إلى بحر القلزم، أنظر: ابن حوقل: المرجع السابق، ص 132، وأنظر أيضا: الحسن الوزان: المصدر السابق، ج 2، ص 188.

² - محمد فاضل، سعيد إبراهيم: المرجع السابق، ص 100-101.

³ - غانة: القديمة تشمل جنوب موريتانيا وشرقي السنغال حاليا وجزءا من مالي وربما غينيا أيضا لكنها غير غانة الحالية.

⁴ - هوارية بكاي: العلاقات الزبانية المرينية- سياسيا وثقافيا-، مذكرة ماجستير، قسم التاريخ، كلية الآداب والعلوم الإنسانية والعلوم الاجتماعية، جامعة تلمسان، الجزائر، 2007-2008، ص 5.

التسمية نسبة للغة الساركولية، وقد أطلق الاسم على كل المملكة التي قامت خلال القرن الثالث ميلادي وامتد عمرها حتى القرن الثالث عشر للميلاد¹.

ولقد كانت الأحوال الاقتصادية لغانة مزدهرة جدا وكانت الحياة بها سهلة ومرحبة واعتمد اقتصادها على مجموعة من العوامل ساهمت في بروزها كقوة اقتصادية هامة منها:

- الذهب: الذي يعتبر أهم عامل في ازدهار اقتصاد غانة إذ اكتسبت هذه المملكة شهرة عظيمة من وجود هذا المعدن الثمين في أراضيها حيث أن ملكها كان يوصف بملك الذهب، ووُجد الذهب في المملكة في منطقة بامبوك Bambouk الواقعة بين نهر السينغال وروافده الجنوبية وفاليم Falém² ، وفي منطقة بور Bouré³ ، الواقعة إلى الجنوب الشرقي من المنطقة الأولى حيث سيطرت غانة على منجم الذهب الهائل⁴ ، كما وُجد أيضا في منطقة و"نقارة"⁵ التي تقع في جنوب المملكة، ويقول ابن الفقيه الهمداني أن "الذهب في رمال غانة"⁶ ويقول ابن حوقل عن غنى ملك غانة من الذهب فيقول: "وملك غانة أيسر من على الأرض بما لديه من الأموال المدخرة من التبر."⁷

ويقول البكري، أن ملك غانة كان يستصفي لنفسه أجود الذهب ويدع ما سواه لشعبه حتى لا تمون قيمة هذا المعدن، وكان عند بعض الملوك قطع كبيرة من الذهب تصل إلى حجم الحجر الضخم⁸.

¹ - ياقوت الحموي: المرجع السابق، ص 184.

² - فاليم: تقع هذه المنطقة اليوم في شرق مالي على الحدود مع السنغال.

³ - بور: تقع هذه المنطقة اليوم في شمال شرق غينيا.

⁴ - نعيم قداح: إفريقيا الغربية في ظل الإسلام، مراجعة عمر الحكيم: مكتبة أطلس، دمشق، 1960، ص ص 38-39.

⁵ - ونقارة: تقع في غرب مالي.

⁶ - ابن حوقل: المصدر السابق، ص 101.

⁷ - البكري: المصدر السابق، ص 176.

⁸ - نفسه: ص 177.

ويبدو أن ملوك غانة أموا الذهب ووضعوه في يد الحكومة للمحافظة على قيمته في الأسواق، ثم يذكر أبو حامد الغرناطي أن أهل غانة أحسن السودان ميزة وأجملهم صوراً¹.

وقد شملت الخزائن الملكية ألواح الذهب التي كانت رمزا للعظمة وكان حجمها كبيراً²، وتجارة الذهب كانت رائجة ومنتشرة جدا وخاصة مع العرب المسلمين الذين كانوا يأتون لشراثة من التجار الغانيين وينقلونه إلى أسواق شمال إفريقيا، ثم يصدر من هناك إلى بلدان البحر المتوسط³، وفي المقابل كانت القوافل المغربية تنقل النسيج والملح ومصنوعات الزينة⁴.

وغانة كانت محطة للقوافل القادمة من مصر والقيروان والمغرب، وللقوافل الأخرى القادمة من المناطق الجنوبية في أعالي نهر السنغال والنيجر، وكانت العاصمة كومي صالح⁵ المركز التجاري للإمبراطورية، واعتبرت من أهم الأسواق التجارية الضخمة في زمانها خصوصا في تجارة الجملة، وكانت تزدهم فيها القوافل التجارية، وتكثر فيها مستودعات التجار الأجانب الذين كانوا يقيمون في بيوت بنوها فوق مخازنهم⁶.

ومن أهم صادرات غانة إلى شمال إفريقيا: العاج، بيض النعام، الصمغ وبعض الجلود الحيوانات البرية وجوز ثمرة الكولا، بالإضافة إلى الذهب الذي يعتبر أهم مادة

¹ - ابن حوقل: المصدر السابق، ص 101.

² - أحمد شلبي: موسوعة التاريخ الإسلامي، ص 112.

³ - نعيم قلداح: المرجع السابق، ص 39.

⁴ - محمد فاضل، سعيد إبراهيم: المرجع السابق، ص 66.

⁵ - كومي صالح: كانت واسعة الأرجاء، أنيقة المباني، بها أسواق عديدة تزينها أشجار النخيل والختاء، وكانت من أنشط المراكز التجارية بالمملكة، بالإضافة إلى بعض المدن المجاورة كمدينة أودغست التي كانت ملتقى القوافل التجارية، وتبعد مدينة كومي صالح بـ 205 كلم إلى الشمال من مدينة ياماكو الحالية، أنظر: مبخوت بدواية: المرجع السابق، ص 103.

⁶ - نعيم قلداح: المرجع السابق، ص 39.

والأولى تجاريا، ولقد شجع الأمن الذي كان سائدا على انتشار التجارة في المنطقة¹، حيث أن التجار المسلمين والغانيين أوجدوا أصولا معينة للتعامل التجاري فيما بينهم².

4- مملكة سنغاي:

تعد المملكة من أهم المدن في السودان الغربي، وتميزت بفترتين تاريخيتين واحدة قبل الأسقين والأخرى بعدها؛ إذ يمثل هذا الأخير أهم الفترات الزمنية في بلاد سنغاي من حيث الحكم السياسي أو التطور الاقتصادي والثقافي.

وحكم المملكة أسرة تسمى عائلة ضياء يقال أنها قدمت من طرابلس حاليا تحت زعامة قبائل لثة وهوارة ثم مع مرور الزمن وصلت هذه القبائل إلى صحراء النيجر واستقرت هناك وقد حكمت هذه الأسرة سنغاي إلى غاية 1335م³.

ثم انتقل الحكم إلى عائلة " سني " في الفترة ما بين (1335م-1493م)، وهي عائلة تنحدر من عائلة ضياء الأمازيغية الأصل، حيث انتقل أول سلطان بها سمي علي عام 1335⁴ ليفصلها عن المملكة السابقة الذكر مالي بعد ضعفها وانحلالها واتخذ لقب " سني " بمعنى " السلطان علي " لينحدر من هذه الأسرة ثماني عشر أميرا يعتبر عهد "علي" الكبير أهم عهد للمملكة قبل الأسقين، لأنه في عهده توسعت المملكة ودخلت طور الإمبراطورية لتضعف الإمبراطورية بعد الإطاحة بها من طرف الأسقيا الحاج محمد الكبير بثورة قام بها ضد عائلة " سني " بعد وفاة " سني علي " مباشرة.

ويعتبر " الأسقيا محمد " المؤسس الحقيقي لدولة سنغاي الذي سيلوم حكمها أكثر من قرن من الزمن⁵، وستبلغ دولة سنغاي في عهده أوج ازدهارها حيث نظمت الإدارة و جهز

¹ - محمد فاضل، سعيد إبراهيم: المرجع السابق، ص 66.

² - نعيم قلداح: المرجع السابق، ص 40.

³ - عبد القادر زبادية: المرجع السابق، ص 26.

⁴ - ميخوت بودواية: المرجع السابق، ص ص 50-52.

⁵ - نفسه: ص 52.

الجيش وضمّ إلى سلطة البلاد أراضي جديدة في الشمال وعلى سواحل المحيط الأطلسي¹ فأتسعت المملكة في عهده لتمتد من مناطق الفولاني، وحوض السينغال في الغرب، إلى منطقتي أغادس² ودندي³ وحدود إمارة الهوسا⁴ في الشرق.

ويعتبر عهد الأسقيين هو العهد الذي انتقل وترسخ فيه الإسلام في السودان الغربي، بحيث وصف هذا العهد بالعهد الذهبي من طرف المؤرخين، حيث بلغت المملكة ازدهارا ثقافيا وعلميا وتجاريا⁵، خاصة بعد تنفيذ الأسقيا محمد عدة مشاريع تعود بالثروة والازدهار على البلاد فلقد عمل على حفر القنوات على ضفاف نهر النيجر لزيادة مساحة الأراضي المزروعة وأوجد الأوزان والمكاييل الموحدة⁶، وأنشأ أسطولا صغيرا من سفن التموين وأقام نظام الضرائب يكون الدفع بمقتضاه عينا، وذلك ليملاً الخزانة العامة وسيطر على تغايز الغنية بالملح، مما ساعده على خلق نشاط تجاري واسع تمتعت البلاد بفضلها برخاء اقتصادي هام جلب إليها الكثير من تجار طرابلس الغرب وفاس وتلمسان⁷.

اعتمد اقتصاد مملكة سنغاي بالدرجة الأولى على تجارة الذهب والملح إضافة إلى سيطرتها على الطرق التجارية الرئيسية بين الشمال والجنوب؛ وبفضل الأمن والاستقرار الذي كانت تعيشه المملكة نجحت التجارة جدا وعمّ الرخاء والثراء الحكومة والشعب جميعا⁸.

¹ - محمد فاضل، سعيد إبراهيم: المرجع السابق، ص 117.

² - آغادس: تقع اليوم في وسط دولة النيجر.

³ - دندي: منطقة تقع على نهر النيجر بين شمالي البيتين وغربي نيجيريا.

⁴ - إمارة الهوسا: كانت عبارة عن عدد من الدولة - المدينة، كل منها محاط بسور، وتدعى "بيرني"، يرأسها ملك يدعى "ساركي"، وظلت جميعها منفصلة، وكانت تقع بين مملكتي سنغاي في الغرب وبيرونو في الشرق، وهذا الموقع جعلها مطع هاتين المملكتين، ولكن لم تقع في قبضة النفوذ السياسي لأي منها، أنظر: أحمد شلي: المرجع السابق، مج 6، ص 128.

⁵ - هوارية بكاي: المرجع السابق، ص 08.

⁶ - نعيم قداح: المرجع السابق، ص 73.

⁷ - نفسه.

⁸ - محمد فاضل، سعيد إبراهيم: المرجع السابق، ص 126.

ولقد ارتبطت المملكة بعلاقات قوية مع بلدان المغرب العربي وبمكان وادي النيل ووصلت إليها جميع البضائع من أوروبا ومن الشرق ومن بلاد المغرب وقد صمت مملكة سنغاي أهم المدن التي اعتبرت مراكز تجارية وحضارية وهي: غاو، جني.

أ- غاو: تعتبر أهم الحواضر في المملكة ومقر إقامة السلطان، هي مدينة عتيقة على نهر النيجر، جنوب مدينة تادمكت بتسع مراحل¹، وقد بلغت درجة كبيرة من التطور والازدهار بحيث باتت عامرة بالسكان والمباني²، وقد بلغ عدد بيوتها حوالي 7626 بيت لذلك صنفت من أكبر وأجمل مدن السودان³ ووجد بها أيضا القصور والمساجد ومقبرة الأسقيين⁴.

كما يوجد بها تجار أثرياء وترد إليها الأقمشة من المغرب وأوروبا، و يوجد بها سوق للرقيق وتصلها القوافل بعد مدينة تومبكتو ثم تغير الوضع، حيث أصبحت ترد إليها القوافل، ثم مدينة تومبكتو⁵.

ب- جني: تعتبر مركزا اقتصاديا هاما وتأسست في القرن 3هـ واشتهرت بتجارتها الملح والذهب، وهي سوق كبيرة يلتقي فيها تجار الملح وتجار الذهب، ل يتم مبادلة الملح بالذهب، وساعد موقعها الممتاز في منطقة محاطة بالمياه، ويشير المؤرخون إلى ثروتها الحيوانية والسمكية والزراعية، ولاسيما القطن الذي يشتريه التجار المغاربة لتصديره إلى أوروبا مقابل أواني نحاسية وأسلحة وغيرها من السلع⁶.

1- الإدريسي: صفة المغرب، المصدر السابق، ص 11.

2- ميخوت بودواية: المرجع السابق، ص 53.

3- نفسه: ص 5.

4- عبد القادر زبادية: المرجع السابق، ص 108.

5- الأمين عوض الله: المقال السابق، ص 83.

6- نفسه: ص 84.

ومن هنا نجد تدفق التجار المغاربة على المدن السودانية خاصة "جني" التي وصفت بأنها سوق عظيم من أسواق المسلمين وكان يلتقي بها تجار الملح والذهب¹.

5- كانم² وبرنو:

عرفت الحياة الاقتصادية في المملكة نشاطا هاما لما تتمتع به من موقع هام وواسع، ويقول القلقشندي: " غالب عيشهم الأرز والقمح والذرة وبيلادهم التين والليمون واللفت والبادنجان ومن المحاصيل أيضا القطن والنخيل..."³، وقد سيطرت "برنو" على الطرق والمسالك التجارية المارة بها ساعدها في تنشيط الحركة التجارية، رغم أنها لا تملك الذهب مثل باقي المراكز في السودان الغربي، إلا أن سيطرتها على الطرق أمن لها مدخولا وعائدات لا بأس بها.

ومن السلع التي كانت تصدرها الرقيق وكانت تستبدله بالخيول والمصنوعات المصرية والأوروبية، بالإضافة إلى الجلود وريش النعام والعاج بالإضافة إلى الثياب والمنسوجات⁴، واشتهرت برنو بصناعة الأسلحة من الحديد والواضح أن هذه الصناعة وصلتها من مصر؛ كما وصلتها أيضا صناعة القوارب⁵.

ولقد عرفت المملكة علاقات وثيقة مع بلدان شمال إفريقيا حيث اختلط السكان مع بعضهم البعض، وبانتشار الإسلام توطدت علاقاتها مع بنو حفص في تونس الذين ساعدوهم في حروبهم الداخلية، بالإضافة إلى علاقتها مع طرابلس الغرب، ومع مالي التي كانت تصدر إليها النحاس⁶.

¹ - جمال دنون طه: المرجع السابق، ص 240.

² - كانم: بكسر النون من بلاد البربر وفي أقصى بلاد المغرب في بلاد السودان، أنظر: إبراهيم طرخان: المرجع السابق، ص 45.

³ - القلقشندي: المصدر السابق، ص 152.

⁴ - محمد فاضل، سعيد إبراهيم: المرجع السابق، ص 142.

⁵ - إبراهيم طرخان: المرجع السابق، ص 167.

⁶ - محمد فاضل، سعيد إبراهيم: المرجع السابق، ص 143.

3-2- الروابط الثقافية:

أخذت مدن السودان الغربي طابعاً تجارياً لوقوعها في طرق القوافل التجارية القادمة من الشمال ومناطق أخرى، لكن سرعان ما أصبحت تشكل مراكز هامة تجلب إليها التجار نظراً لما تتوفر عليه من متوجات متنوعة، وكان لوصول التجار إليها دور هام في نشر الإسلام في غرب إفريقيا خاصة من شمال القارة متبعين الطرق والمراكز التجارية عبر الصحراء وعلى طول الساحل الأطلسي، وذلك عن طريق التجار كما ذكرنا والدعاة المصلحين لتصبح أقطار السودان الغربي مركزاً شعاعياً دينياً هاماً.

ويبدو أن انتشار العقيدة الإسلامية على يد التجار ومن معهم من الدعاة حيث كان للقوافل التجارية دوراً بارزاً في انتشار الإسلام والازدهار الاقتصادي بغرب إفريقيا، خاصة تلك التي تخرج من تونس إلى برنو غرب بحيرة تشاد؛ ومن جنوب الجزائر إلى بلاد الهوسة شمال نيجيريا؛ ومن جنوب مراکش إلى مصب نهر السنغال ومنحى نهر النيجر¹.

ويبدو أن بروز أي مدينة تجارية سيؤدي بها إلى الظهور كمركز ثقافي يجمع المعلم والمتعلم بعدما كانت تجمع البائع والمشتري، فتصبح مركزاً لتبادل السلع والأفكار معاً².

ويبرز اختلاف المدن حيث يغلب على البعض من المدن الطابع الاقتصادي مثل: جني في مالي وتغلب الجانب العلمي على مراكز أخرى، مثل مدينة كانو في نيجيريا واشتهرت تومبكتو في مالي بالأميرين معاً³ ولقد كانت تصلها من الشمال الخيل والأقمشة والملح؛ ثم تعود⁴ محملة بالذهب والعييد والأخشاب والمنتجات الاستوائية⁵.

¹ - محمد فاضل، سعيد إبراهيم: المرجع السابق، ص 35.

² - نفسه: ص 38.

³ - أحمد شلي: المرجع السابق، ص 194.

⁴ - محمد فاضل، سعيد إبراهيم: المرجع السابق، ص 39.

⁵ - نفسه.

ولقد كان التجار يترددون على المراكز التجارية في السودان الغربي فاحتكوا بالسودانيين أثناء إقامتهم بهذه المراكز؛ ونتيجة لهذا الاحتكاك انتشر الإسلام وتأثر بهم السودانيون¹.

كما عمل بعض التجار إلى تشييد المدارس والمساجد وكانوا يرسلون بعض الطلاب المجتهدين من السكان الأصليين لإرسالهم إلى المعاهد الإسلامية في الشمال الإفريقي ومصر، ليتلقوا المزيد من العلم؛ وليعودوا قادة للفكر الإسلامي في بلادهم².

ولقد أدى ثراء التجار المسلمين آنذاك دورا كبيرا في تحسين صورة الإسلام في غرب إفريقيا، فساعد ذلك الغني التاجر المسلم على بناء منزل جميل والظهور بمظهر الكرم والسخاء، كما اهتم التجار باحترام مواقيت الصلاة سواها فردا أم جماعة أو الجمعة ولا يشربون الخمر³، فلقد كان التاجر يلفت انتباه السكان بهذه الصفات وبكثرة وضوئه وعبادته.

وبما أن القوافل التجارية تحمل معها إلى السودان عدة آلاف من البشر سنويا، مما جعل أثرها ملموسا، وقام التجار بتعميق العلاقات الثقافية من خلال إنشائهم المدارس لتعليم القرآن وأقاموا المساجد⁴، وبالتالي مارسوا نشاطا تعليميا إلى جانب مزاولتهم للنشاط الاقتصادي.

كما ساهم التجار بنشر اللغة العربية التي هي لغة القرآن، فيجب على من يريد الدخول في الإسلام تعلمها إضافة إلى استعمال التجار للغة العربية في معاملاتهم، كما اختلط

1- حسن أحمد محمود: الإسلام والثقافة العربية في إفريقيا، دار النهضة العربية، القاهرة، 1963، ص 57.

2- أحمد شلي: المرجع السابق، ص 206.

3- محمد فاضل، سعيد إبراهيم: المرجع السابق، ص 40.

4- الأمين عوض الله: المقال السابق، ص 95.



المسلمون بالسكان الأصليين عن طريق التزاوج حيث كان من أهم عوامل نجاح انتشار الإسلام بالمنطقة¹.

والواضح أن انتشار الإسلام في البلاد السودانية، ارتبط بداية مع التجار والمسلمين الأوائل الذين كانوا على مذهبهم، خاصة وأن التجارة مع السودان كانت حكرًا لجماعات الخوارج انطلاقًا من " تاهرت " و " سحلماسة "، بالإضافة إلى سيطرة تلك الجماعات الخارجية على المداخل الصحراوية إلى البلاد السودانية، وأسهم التجار في بسط سلطان الدولة وتوسيع رقعتها بنشر الإسلام بين المجموعات غير المتجانسة عرقياً ولغويًا فغذا الإسلام عاملاً موحدًا².

وارتبطت مصالح الحكام مع التجار، من خلال عملهم على ازدهار التجارة الداخلية، وربطها بالتجارة العالمية عبر الصحراء، فتوفر للحكام عائد مالي كبير فطوروا مؤسسات دولهم ووسعوها لتناسب مع الظروف المتغيرة³.

ولقد سهل الحكام أمور التجار الوافدين بإشاعة الأمن وإعفائهم من الضرائب، وتشجيعهم على نشر الدين الجديد، وجذب العلماء إلى مناطقهم والاستفادة منهم في إدارة شؤون مملكتهم، ووجد ارتباط وثيق بين الحكام والتجار والعلماء، حيث نجد قول سني علي: " لولا العلماء لا تحلو الدنيا ولا تطيب "4.

وحرص الحكام على تشجيع بناء المساجد وإحياء مكاتب القرآن وتدريس علومه واحترام معلميه وطلابه وعرفت بلدة " كنجور " : " بأنها بلد العلماء فلا يدخلها جند سلطان إلا سلطان كياك نفسه مرة كل عام وذلك في شهر رمضان حاملاً الهدايا والصدقات لسدنة العلم وطلابه وفي ليلة القدر يأمر بطبخ الطعام ثم يجعل المطبوخ في

¹ - الأمين عوض الله: المقال السابق، ص ص 95-96.

² - عمر عز الدين موسى: انتشار الإسلام في غرب إفريقيا حتى القرن 16م، مجلة ندوة العلماء الأفارقة ومساهماتهم في الحضارة العربية الإسلامية، المنظمة العربية للتربية والثقافة والعلوم، معهد البحوث والدراسات العربية، بغداد، 1985، ص 50.

³ - نفسه: ص 51.

⁴ - عمر عز الدين موسى: المقال السابق، ص 51.

المائدة أي القدح الكبير ويحملها فوق رأسه وينادي قراء القرآن وصبيان المكعب ويأكلونها والقدح على رأسه يحملها وهو قاعد وهم قائمون يأكلون، تعظيما لهم ...¹.

ومن عادة الملوك أيضا تعظيم موكب الحجاج، فعندما يأتون ويتزلون ظاهر البلد ... يخرج عليهم الأسكيا ويتلقاهم بالكسوات واللباس ويسألهم الدعاء ويترك بهم.

وقد أدت سياسة الحكام دورا إيجابيا في نشر الإسلام في البلاد السودانية، وكان لها الدور الأعظم في إسلام العامة خاصة، عندما أسلم السكان الأصليون نتيجة احتكاكهم بالتجار الوافدين أو تلقي العلم من العلماء الزائرين أو المقيمين²، بالإضافة إلى تأثير الهجرة البشرية من خارج البلاد السودانية أو هجرات جماعات سودانية، كانت قد أسلمت من منطقة إلى أخرى، ولعبت هذه الهجرات دورا هاما، إذ اعتبرت من أهم القنوات التي نشرت الإسلام في البادية والحاضرة، وبين العامة والخاصة في المدن، وبين الزارع والرعاة في الأرياف وذلك كله لاختلاط البربر والعرب والسكان الأصليين إما مصاهرة أو معايشة على اختلاف أديانهم وتباين ألسنتهم فامتزجت الدماء وتداخلت الثقافات³.

وساهم الدعاة والمعلمون في نشر الإسلام في السودان الغربي، ونجح أغلبهم لأنهم عملوا بمبدأ التآخي والمساواة بين المسلمين الجدد، ولم يكن هناك تعصب للون ولا للجنس ونظرا لمستوى هؤلاء الدعاة الذين تخرجوا من مدارس القيروان وفاس وطرابلس والقاهرة فقد أثروا تأثيرا كبيرا وإيجابيا على سكان هذه البلاد، وساهموا مساهمة فعالة في نشر الثقافة الإسلامية⁴.

كما أن موجة انتشار العمران على حساب البادية، ساعد على اختلاط الأجناس وتمازجها فلم يستقر العمران على قواعد الدول مثل "غانا" و"مالي" و"غاو" و"أنجمي"،

¹ - عمر عز الدين موسى: المقال السابق، ص 52.

² - نفسه: ص 53.

³ - نفسه.

⁴ - الأمين عوض الله: المقال السابق، ص 98.

وإنما شمل العمران مدنا عدة في الدولة الواحدة مثل: تومبكتو وجني في أيام دولة مالي ثم سنغي، يقول السعدي نقلا عن عمر عزالدين: " وقد ساق الله تعالى لهذه المدينة المباركة سكانا من العلماء والصالحين من غير أهله من قبائل شتى وبلاد شتى ¹ .

ونتيجة للحركة التجارية النشيطة في المنطقة، وتبادل الأفكار الدينية وانتشار الإسلام، نشطت قوافل الحج إلى الأراضي المقدسة، فكانت تخرج من غرب إفريقيا قوافل عديدة، يجتمع الناس في البقاع المقدسة على اختلاف شعوبهم ولغاتهم من كافة أنحاء العالم، للصلاة والحج وعندما يعودون إلى بلادهم يكونون مملوءين بالحماسة من أجل نشر العقيدة السامية، ويقف هؤلاء الحجاج على الجهاد ونشر الإسلام ² .

واعترت الرحلة للحج إحدى القنوات التي انتشر بها الإسلام، لاسيما في الفترات الأخيرة، حيث كان من أهم العوامل الفعالة في حركات التغيير الإسلامي في البلاد السودانية، فلقد استقر الكثير منهم في المدن السودانية يدرسون ويدرسون، ومن أمثال هؤلاء: عبد الرحمن التميمي، أحمد بن عمر بن محمد أقيت الصنهاجي، مخلوف البايلي... إلخ ³ .

ونتيجة لانتشار الإسلام في بلاد السودان مع التجارة أولا ومع اختلاط الأجناس والرحلة للحج وتشجيع الدول السودانية للعلم وطلبتها، فقد ازدهرت تدريجيا ثقافة إسلامية عربية ابتداء من القرن 12م ووصلت درجة عالية من الازدهار في القرن 16م ⁴ .

وما يدل انتشار الإسلام الواسع بين سائر الناس، كثرة المساجد في المدينة الواحدة كما في غانا ولم تكن مدينة مسلمة وقتها، ونجد أيضا المساجد الجامعة التي تقام فيها الجمعة في المدينة الواحدة، مع أن الراجح عند المالكية عدم تعددها إلا بشروط عزيزة ⁵ .

¹ - عمر عز الدين موسى: المقال السابق، ص 54.

² - عصمت عبد اللطيف دنش: دور المرابطين في نشر الإسلام في غرب إفريقيا 430-515/1038-1121م، مع

نشر وتحقيق: رسائل أبي بكر بن العربي، ط1، دار الغرب الإسلامي، 1988، ص 156.

³ - عمر عز الدين موسى: المقال السابق، ص 56.

⁴ - نفسه: ص 54.

⁵ - نفسه: ص 55.

ويرتبط بكثرة المساجد، مسألة التعليم فبالإضافة إليها هناك كثير من العلماء والقراء منتشرون في بلاد السودان مدن وقرى وبوادي حسبما أوضحته روايتنا "أسكيا" عن القراء والسعدي عن علماء جني ويحدثنا الكعبي عن تومبكتو فيقول: "وفيها مدارس معلمي الصبيان الذين يقرؤون القرآن مائة وخمسين أو ثمانين كتاباً"¹، ويبدو أنها كانت مركزاً تجارياً وثقافياً هاماً.

والانتشار الكبير للإسلام، والعدد الهائل للمعلمين والعلماء والطلاب، أدى إلى ثقافة مزدهرة أصيلة في العلوم الثقيلة، فقد كثر بين العلماء من برعوا في القرآن والحديث وعلومها والفقهاء المالكي أصوله وفروعه ونوازله، واللغة العربية والمنطق ويذكر الحسن الوزان: "أن المخطوطات والكتب كانت من أهم سلع تجارة عبر الصحراء وتباع في البلاد السودانية أكثر من أي سلعة أخرى."²

ويقول الكعبي عن أسكيا داود: "له خزائن الكتب وله نساخ ينسخون له كتباً وربما يهادي بها العلماء"³، وكثرة مجالس العلم التي يحضرها علماء من ذوي المعرفة الوافرة والعلم الغزير كمجلس "ماي برنو" أو يكون للأسقيا داود مجلس لتعلمه، حيث كان حافظاً للقرآن وقرأ الرسالة وأتمها وكذا كان أسكيا الحاج حافظاً للقرآن⁴.

وازدهرت المراكز التجارية في غرب إفريقيا والتي تحولت فيما بعد إلى مراكز ثقافية، تشجع العلم والعلماء ومن أهم هذه المراكز نجد: أودغست وغانة، جني وتومبكتو⁵.

¹ - محمود الكعبي: تاريخ الفتاش في أخبار البلدان والجيوش وأكابر الناس، طبعه السيد هوداس، طبع مطبعة بردين، باريس

1913، ص 180، وأنظر: مبخوت بودواية: المرجع السابق، ص 222.

² - عمر عز الدين موسى: المقال السابق، ص 56.

³ - الكعبي: المصدر السابق، ص 94.

⁴ - عمر عز الدين موسى: المقال السابق، ص 56.

⁵ - عصمت عبد اللطيف دننش: المرجع السابق، ص 157.

وتعتبر أودغست من المراكز الثقافية الهامة، والتي كان لها دور كبير في نشر الإسلام والثقافة العربية في منطقة السودان، فهي من المراكز الأولى التي انتشر منها الإسلام إلى رحاب السودان¹.

وكان لموقعها الممتاز كمحطة تجارية هامة لقوافل الصحراء، أثر كبير في نشر الأفكار والثقافات التي كان يحملها التجار والمسافرون من العلماء والطلاب عبر الصحراء².

وقد وصفها البكري: "... وفيها مساجد كثيرة آهلة، وكان بهذه المساجد المعلمون لتعليم القرآن الكريم، والسنة وتعاليم الإسلام، كما كثرت بها المدارس لتعليم الأطفال"³.

أما عن مدينة غانة فنجد بها بيوتا على طراز مغربي جميل، وساهم التجار في بناء عدد من المدارس، التي تعلم القرآن الكريم واللغة العربية، فأقبل عليها السكان الغانيون بشغف كبير⁴، مما جعل اللغة العربية لغة الثقافة الوحيدة بالبلاد واللغة المستعملة في التبادل التجاري والمراسلات⁵.

وازدهرت مدينة غانة، فأصبحت تعجّ بالتجار وعملائهم، والفقهاء والطلبة، وكان سكانها يبلغون أكثر من ثلاثين ألف نسمة، ومساكنها من الحجارة وبعضها من طابقيين، وتشمل على العديد من الحجرات⁶.

¹ - عصمت عبد اللطيف دنش: المرجع السابق، ص 158.

² - Corne vin Robert, Histoire de l' Afrique des origines au XVI siècle, Tome 1, p 297.

³ - البكري: المرجع السابق، ص 158.

⁴ - محمد فاضل وسعيد إبراهيم كريدية: المرجع السابق، ص 73.

⁵ - نعيم قداح: المرجع السابق، ص 41.

⁶ - عصمت عبد اللطيف دنش: المرجع السابق، ص 160.

وتعتبر مدينة جني من أهم المدن السودانية التجارية والثقافية وقد ازدهرت بفضل تأمين الطرق التجارية وانتشار الأمن، وامتازت بسعتها وبأها سوق عظيمة من أسواق المسلمين يلتقي فيها التجار من جميع البلاد¹.

ووصل إليها طلاب العلم والفقهاء وكان الطلبة يسارعون إلى العلماء والفقهاء لاقتباس علمهم، والتلمذ على أيديهم وكانت الحلقات الدراسية والمناقشات العلمية تبدأ من منتصف الليل إلى صلاة الصبح وبعد الصلاة يجلسون حول العلماء إلى الزوال، تتخللها فترة راحة وتبدأ من جديد بعد صلاة الظهر إلى صلاة العصر².

ويقول السعدي: " فهي مدينة ميمونة مباركة، ذات سعة وبركة"³، وبإسلام أميرها " كنيرو " في نهاية القرن الحادي عشرة الميلادي، حذت حذوه الرعية، وأسلمت الرعية⁴، ويقال أنه لما أراد اعتناق الإسلام جمع كل العلماء في مملكته، وكان عددهم أربعة آلاف ومائتي عالم، وأسلم على يدهم، وطلب منهم أن يدعو الله أن ينصر مدينته، ثم هدم قصره وبني مكانه مسجدا عظيما مبالغة في حبه للدين الإسلامي⁵.

وتعتبر مدينة تومبكتو منارة العلم والعلوم الإسلامية، حيث كان لها الأثر البعيد في نشر الإسلام وفي الرقي الحضاري خاصة منذ القرن 14م-17م، في منطقة السودان الغربي إذ اقترن تاريخ الحياة الثقافية في تلك المنطقة بمدينة تومبكتو التي كانت زاخرة بالعلوم، يؤمها العلماء وطلاب العلم من مختلف أنحاء العالم الإسلامي، وترعرع الدين في مساجدها وأصبحت مجمعة العلماء من كل مكان⁶، وقد بلغت مكانة كبيرة في الثقافة العربية حتى أنها

1- عصمت عبد اللطيف دنش: المرجع السابق، ص 162.

2- نفسه.

3- السعدي: المصدر السابق، ص 11.

4- عصمت عبد اللطيف: المرجع السابق، ص 162.

5- السعدي: المصدر السابق، ص 12-13.

6- محمد فاضل، سعيد إبراهيم: المرجع السابق، ص 101.

كانت لا تقل عن مكانة القيروان في تونس، أو فاس في المغرب الأقصى، أو قرطبة في الأندلس، أو القاهرة في مصر¹.

ووصل إلى المدينة العديد من التجار الذين ساهموا في بروزها كمركز تجاري واقتصادي هام، ثم تبعهم العلماء الذين سكنوها وخدموا العلم فيها²، فكانت مركزا ثقافيا وفكريا يجتمع فيه العلماء من جميع الأجناس والألوان، ووفد إليها علماء وفقهاء من بلاد المغرب والأندلس ومصر والحجاز وكافة بلاد السودان³، لأنهم وجدوا بها التشجيع والرعاية من طرف سكانها وسلطانها⁴.

ولقد ربطت مدينة تومبكتو بالجامعات المغربية الإسلامية، علاقات وطيدة إذ تدين في ثقافتها وحضارتها إلى المغرب؛ فكانت على اتصال وثيق بمراكش⁵ والقيروان وتلمسان وغدامس وطرابلس.

وانتشرت مظاهر الحضارة والمؤثرات الثقافية والفكرية من شمال إفريقيا إلى السودان الغربي، مما ساعد على الازدهار الثقافي خاصة ما بين القرنين 6هـ-9/12م-15م، وقد سكنها التجار والعلماء الصالحون⁶ خاصة علماء المغرب، الذين كانوا دائمي الرحلة إليها، كما كان علماؤها كثيرا ما يقيمون بفاس أو مراكش يعملون ويتعلمون⁷، ووصلها العلماء من أهل مصر وغدامس وغرب ليبيا وتقرت بالجزائر ومنطقة وادي درعة في جنوب المغرب وفاس والقيروان ومراكش والحجاز، وأصبحت مركزا للتعليم الإسلامي، انتشرت بها المكتبات الخاصة من أجل التأليف والنسخ⁸، حيث أنها كانت مدينة عظيمة الشأن، وفيها

¹ - عصمت عبد اللطيف دننش: المرجع السابق، ص 163.

² - محمد فاضل، سعيد إبراهيم: المرجع السابق، ص 101.

³ - حسن أحمد محمود: المرجع السابق، ص 270.

⁴ - عصمت عبد اللطيف دننش: المرجع السابق، ص 163.

⁵ - الأمين عوض الله: المقال السابق، ص 101.

⁶ - محمد فاضل، سعيد إبراهيم: المرجع السابق، ص 101.

⁷ - الأمين عوض الله: المقال السابق، ص 101.

⁸ - محمد فاضل، سعيد إبراهيم: المرجع السابق، ص 101.

كثير من الدكاكين المملوءة بالمنسوجات والكتب¹ فكانت تومبكتو منارة العلم في السودان، سكنها الأختيار من العلماء والصالحين وذوي الأموال من كل قبيلة ومن كل بلاد².

وارتبطت المدارس في غرب إفريقيا ارتباطا شديدا بالدين، وفي أول الأمر ألحقت المدارس بالرباط، حيث كان يقيم المرابطون للتعبد والتعلم، ثم أصبحت ملحقة بالمساجد فكان إلى جانب كل مسجد غرفة أو غرفتان لتعليم الأولاد، وكانت هناك مهنة لنوم الطلاب الذين يأتون من أماكن بعيدة، على أن المساجد كانت بمثابة المقر الرئيسي لتلقي العلم³.

وانتشرت المساجد في السودان الغربي، وكانت خير أمكنة للتعلم والوعظ والإرشاد⁴، ومن أهم مساجد تومبكتو المسجد الجامع الكبير، ويعتبر من أقدم وأكبر مساجد تومبكتو ويبدو أن المسلمين أنشؤوه عندما استقروا بالمدينة. وكان بناؤه على صورة متواضعة تتناسب مع حجم سكان المدينة في تلك الفترة أي 12/06 م⁵، ومسجد سانكوري الشهير، فقد بنته في الأصل سيدة فاضلة، ثم أعيد توسيعه عدة مرات كان آخرها على أيام الأسقيا داود⁶، والجزء الشمالي منه الذي يعتبر جامعة هامة انفتحت على العديد من الجامعات ومراكز العلم في الأندلس والمغرب مثل: فاس، مراكش، بجاية، طرابلس الغرب وتشابهت مع جامعة القروين بفاس من حيث منهاج التعليم وأساليب التدريس⁷.

ومن أشهر العلماء الذين كانوا بالسودان الغربي وأثروا فيه وتأثروا بعلماء آخرين من مناطق بعيدة نجد:

- 1- عبد القادر زبادية: المرجع السابق، ص 102.
- 2- السعدي: المصدر السابق، ص 21.
- 3- عصمت عبد اللطيف دنلش: المرجع السابق، ص 167.
- 4- محمد فاضل، سعيد إبراهيم: المرجع السابق، ص 102.
- 5- جوامع تومبكتو: الموسوعة العربية العالمية، مج 8، مؤسسة أعمال الموسوعة للنشر والتوزيع، الرياض، 1996، ص 546.
- 6- عبد القادر زبادية: المرجع السابق، ص 104.
- 7- محمد فاضل، سعيد إبراهيم: المرجع السابق، ص 105.

محمد أقيت وأسرته: استقر محمد أقيت بتومبكتو في منتصف القرن 9هـ، وقد انحدروا من هذه الأسرة علماء كان لهم الأثر البالغ في الثقافة الإسلامية واللغة في السودان الغربي عامة وتومبكتو خاصة منهم:

محمد بن عمر محمد أقيت: هو أحمد بن عمر بن محمد أقيت بن عمر بن علي بن يحيى التكروري التومبكتي، عرف بالحاج أحمد وهو جد أحمد بابا التومبكتي، وأكبر الإخوة الثلاثة اشتهروا بالعلم وكانوا من أهل الخير والفضل والعلم، وأخذ عن عدد من الشيوخ منهم جده لأمه الفقيه أندغ محمد قاضي مدينة تومبكتو وخله الفقيه المحترى النحوي¹ وبعض شيوخ منطقة توات²، ارتحل إلى المشرق الإسلامي وحج عام 890هـ/1485م، ولقي العالم الجليل جلال الدين السيوطي وخالد الأزهرى إمام النحو وغيرهما.

القاضي محمد سانو الونكري: كان فقيها عالما عابدا صالحا، قدم إلى مدينة جني في أواخر القرن 9هـ، قادما من قرية تسمى "طور" القريبة من جني وعند استقراره بها أحاطه السلطان بمظاهر التبجيل والاحترام³.

وأصبح بعد ذلك من أهل الشفاعة لديه وعندما زار الشيخ محمود بن عمر بن محمد أقيت عالم بلاد السودان وإمامها مدينة جني في مطلع القرن 10هـ التقى بهذا العالم، فأعجب بعلمه وصلاحه فأثنى عليه، ولما رجع إلى تومبكتو نقل ما رآه من حاله وعلمه وصلاحه وزهده إلى مسامع أمير المؤمنين الحاج أسقيا محمد، فعينه على قضاء مدينة جني بعد عودته من الحج حوالي سنة 904هـ⁴.

¹ - ميخوت بودواية: المرجع السابق، ص 222.

² - الكعبي: المصدر السابق، ص 85.

³ - ميخوت بودواية: المرجع السابق، ص 226.

⁴ - نفسه.

بالإضافة إلى علماء آخرين أمثال: عبد الله بن محمود أقيت ومحمد بن محمود بن عمر أقيت، أحمد باي التميكني والسعدي والقاضي محمد كعت صاحب تاريخ الفتاش¹.

كما أن للزوايا والطرق الصوفية دورا في نشر الثقافة الإسلامية، أما فيما يخص الطرق الصوفية، فقد ارتبط غالبية المسلمين في غرب إفريقيا برجال الدين بوساطة إحدى الطريقتين " القادرية " أو " التجانية " ، ولقد كان انتشار هاتين الطريقتين ولاسيما التجانية واسعا جدا، ومن بين الطرق الصوفية التي كان لها انتشار واسع في السودان الغربي الطريقة القادرية التي أسسها سيدي عبد القادر الجيلاني² في العراق، ثم انتقلت إلى وسط إفريقيا في القرن 15م، وبعد الشيخ عمر بن الشيخ البجائي أول من أوصل هذه الطريقة إلى الأطراف الشمالية للسودان الغربي، حيث أقبل الكثير من السودانيين على الانضمام إليها، وذلك راجع لنشاط دعاة الذين حرصوا على³ نشر الدين والعلم معا بإنشائهم الكبير من المدارس والمراكز في ولاية أول مركز لطريقتهم⁴، ثم تومبكتو التي كانت في هذه الفترة قد وصلت أوج قيمتها الثقافية والاقتصادية والعمرائية⁵، مما ساعد الكثير من الدعاة العرب على نشر هذه الطريقة الصوفية وممارسة نشاطاتهم الأخرى الدينية والثقافية وتشجيع وتحفيز الطلبة للاستزادة في العلم والترحال من أجل طلب العلم إلى شمال إفريقيا كالقروان وفاس وتلمسان وتوات والقاهرة، وتعد الطريقة القادرية أقوى الطرق الدينية في الصحراء وأكثرها توغلا في السودان الغربي⁶.

¹ - عبد القادر زبادية: المرجع السابق، ص 104 - 105.

² - عبد القادر الجيلاني: مؤسس الطريقة القادرية ولد بجيلان شمال إيران 1078م ثم انتقل إلى بغداد عام 1095م فاتصل بشيوخ العالم والتصوف وبرع في أساليب الوعظ والتفقه وسمع الحديث وقرأ الأدب عمل في التدريس والإفتاء في بغداد سنة 1133م وكان يفتي على المذهب الشافعي والإمام بن حنبل، عرف بالتواضع والتسامح الديني وحب البر والشفقة على الفقراء وكان لا يقوم لأحد من العظماء ولا أعيان الدولة.... توفي في بغداد سنة 1166م من مؤلفاته الفتح الرباني وكتاب الفيوضات الربانية، أنظر: أحمد توفيق عياد: التصوف الإسلامي تاريخه ومدارسه وطبيعته وأثره، مكتبة أمجلو المصرية، القاهرة 1970، ص 279-283.

³ - ميخوت بودواية: المرجع السابق، ص 255.

⁴ - محمد فاضل، سعيد إبراهيم: المرجع السابق، ص 43.

⁵ - ميخوت بودواية: المرجع السابق، ص 226.

⁶ - نفسه: ص 256.

وأوفرها نجاحا في نشر الإسلام¹ ومن العوامل التي ساعدت على انتشارها وتوغلها إتباع أساليب مختلفة في نشر الدعوة الإسلامية قريتهم من الناس، فكثيرا منهم جلسوا معلمين للأطفال أو الصبية، وكان أغنياء الصوفية يفتحون المدارس للطلاب أو يختارون أذكي الشبان ويرسلونهم إلى مراكز العلم والثقافة في شمال إفريقيا، ليعودوا قادة بين أهلهم²، وعملت على تأسيس منارة العبادة والتعليم في المساجد ومدارس، وحتى عن طريق المصاهرة مع أهالي البلد أو بشراء العبيد لتعليمهم مبادئ الدين الخفيف، ثم عتقهم ونشر مبدأ الحرية والمآخاة والعدل والمساواة³، وكان أول من نشر الطريقة القادرية بالسودان الغربي " الشيخ عبد الكرم المغيلي التلمساني"⁴، وعنه أخذ الطريقة " الشيخ سيدي عمر بن الشيخ سيدي أحمد البكاي بن سيدي أحمد الكنتي " 1552/959هـ، وأصبحت تسمى بالبكاية وهي جزء من القادرية وانتشرت كثيرا في أوساط الجماهير في السودان⁵.

ونجحت الطريقة بانضمام الملوك وأمراء السودان الغربي إليها، والذين اتخذوا من مقدمي الطريقة القادرية مستشارين لهم، فاستفادوا منهم ومن علمهم، مما سهل انتشارها وكانت أكثر انتشارا في بلاد الغرب السوداني⁶.

¹ - ميخوت بودواية: المرجع السابق، ص 256.

² - محمد فاضل، سعيد إبراهيم: المرجع السابق، ص 44.

³ - ميخوت بودواية: المرجع السابق، ص 256.

⁴ - عبد الكرم المغيلي التلمساني: فقيه ومفسر ومحدث ومتكلم منطقي رحل إلى السودان الغربي لنشر أحكام الشرع وقواعده وكان من أتباع الطريقة البكاية المتفرعة عن الطريقة القادرية وعمل على نشرها في الصحراء، توفي في توات عام 1503/909هـ، من تصانيفه: "البلد المنير في علوم التفسير" و" مصباح الأرواح في أصول الفلاح" و" شرح الجمل في المنطق" أنظر: عمر رضا كحالة: معجم المؤلفين، تراجم مصنفي الكتب العربية، ص 10، مطبعة الشرقية، دمشق، 1957-1961، ص 191.

⁵ - ميخوت بودواية: المرجع السابق، ص 256.

⁶ - فرج محمود فرج: إقليم توات خلال القرنين 18 و 19 م، ديوان المطبوعات الجامعية، الجزائر، 1977، ص 110.

بالإضافة إلى الطريقة التيجانية¹، التي وجدت لها أنصار عديدين بالسودان الغربي والطريقة الشاذلية² والسنوسية³.

كما كان للزوايا دورا بارزا مثلها مثل المساجد والمدارس، في نشر العلم وتثبيت دعائم الإسلام بالمنطقة، ولقد أنشئت هذه الزوايا من طرف رجال الدين الصوفيين، ووصلت إلى السودان الغربي عن طريق علماء توات ورجالها الذين عرفوا بكثرة ترحالهم، وبناتهم للزوايا المتعددة الخدمات، فكانت عبارة عن منارة للعبادة والعلم ومراكز لإقامة الطلاب ونزول المسافرين وإيواء الفقراء وأبناء السبيل، وهذا النشاط ساهم كثيرا في انتشار الإسلام بالسودان الغربي⁴.

¹ - التيجانية: نشأت هذه الرابطة الروحية على يد الشيخ أحمد التيجاني الذي ولد في عام 1737م في قرية عين ماضي في صحراء الجزائر درس العلوم الشرعية وارتحل متنقلا بين فاس، تلمسان، تونس، القاهرة ومكة.... أنشأ طريقته عام 1782م في قرية أبي سمعون في الجزائر ثم صارت فاس المركز الأول لها، ومنها انتشرت إلى إفريقيا الغربية توفي في عام 1815م، ودفن بزوايته بفاس، من أبرز آثاره: "كتاب جواهر المعاني وبلوغ الأمان في فيض سيدي أبي عباس التيجاني"، أنظر: الموسوعة الميسرة في الأديان والمذاهب المعاصرة، ط2، الندوة العالمية للشباب الإسلامي، الرياض، 1989، ص 125.

² - الشاذلية: تنتسب إلى مؤسسها الشيخ أبي الحسن الشاذلي، ت 1258/656م، وهو صوفي أصله من شاذلة بإفريقية... أنظر: عمار هلال: الطرق الصوفية ونشر الإسلام والثقافة العربية في غرب إفريقيا، الجزائر، 1988، ص 100.

³ - السنوسية: فرقة دينية صوفية كان لها أثر بعيد في نشر الإسلام في غرب إفريقيا أسسها سيدي محمد بن علي السنوسي التي قامت بليبيا، ولد بمستغانم 1787م، تعلم على يد علماء مسقط رأسه، ثم ارتحل على فاس.... درس الصوفية وعين مدرسا بالجامع الكبير فيها.... أنظر: الموسوعة العربية العالمية، ص13، مؤسسة أعمال الموسوعة للنشر والتوزيع، الرياض، 1996، ص 156.

⁴ - مبخوت بودواية: المرجع السابق، ص 262.

خاتمة


ومما سبق ذكره، لقد عرف المغرب حركة تجارية واسعة وانتعاشا كبيرا بين مختلف مدن المغرب الإسلامي خاصة، وبين مدن الأقطار المجاورة عامة، وذلك لما شهدته المنطقة من تبادل تجاري هام سمح بالتواصل الدائم بين شعوب المنطقة والمناطق الأخرى الذي أدى إلى تفاعل تجاري وثقافي وسياسي هام.

انتعشت بلاد المغرب اقتصاديا نظرا لما تتوفر عليه من منتوجات مختلفة ومتنوعة ولوفرة البضائع الفلاحية مثل: الحبوب، الزيتون، التين، الحوامض... إلخ والصناعية مثل: الصناعة المعدنية، صناعة الأسلحة، صناعة الورق... إلخ، أدى إلى انتشار هذه المنتوجات داخليا وخارجيا، لما تتميز به من جودة وإتقان في كل مدينة عن الأخرى.

كما عرف المغرب تطورا اجتماعيا، لاختلاف العناصر البشرية واختلاط الأجناس مع بعضها، وتأثير كل عنصر في مجال معين سمح لتطور الميدان الفلاحي والصناعي في المنطقة، ومن بين هذه العناصر نجد البربر، الأندلسيين، اليهود، العرب، العبيد... إلخ.

لقد ضم المغرب الإسلامي في القرن 9/هـ، مناطق تجارية أساسية مثل: القيروان، تيهرت، المهديّة، المسيلة، آشير التي اتصلت بها المسالك التجارية، وعرف المغرب الأقصى تطورا أيضا بواجهته البحرية، لتغيير هذه المراكز لأسباب سياسية واقتصادية، فظهرت ظاهرة تأسيس المدن على حساب الأخرى بعد أن تفقد مكائنها الاقتصادية وبالتالي تفقد نشاطها التجاري، وتغير المسالك التجارية لتضم مراكز جديدة كتلمسان، فاس، مراكش، غدامس، توات وساهمت هذه المراكز في تنشيط الحركة التجارية والفكرية بين المدن المغربية والأقطار الأخرى وتنوع السلع المتبادلة.

ولقد شكلت الأسواق عصب الحياة الاجتماعية والاقتصادية في المغرب وهي متنوعة إما يومية، أو مؤقتة، وموسمية، أسبوعية، وعسكرية ونجدها في كل بلاد المغرب مثل: سوق سوسة، سوق الأحد، سوق الثلاثاء، سوق الخميس، سوق درعة... إلخ.



واشتملت الأسواق على أنواع مختلفة من السلع وتميزت بإقبال كبير للناس نظرا للتنظيم الجيد والمحكم ولتوفر البضائع المعروضة من حبوب وزيت الزيتون واللحوم والقطن والخشب والملح والتمور والعسل والسكر والمرجان والعنبر والورق والمنسوجات والصوف والنحاس المصنوع والجلود... إلخ، ومن هذه الأسواق نذكر: سوق تلمسان، سوق فاس، سوق بجاية، سوق مراكش، سوق القيروان، وألمرية وبلنسية... إلخ.

كما برزت مدن أدت دورا رئيسيا وبارزا في الحركة التجارية بين المغرب والسودان الغربي الذي كان يعتبر منطقة لتجارة كثيرة ومرجحة جدا، واعتبرت أغمات وسجلماسة وغدامس من أهم المراكز التجارية على الطريق الصحراوي.

ونشطت الحركة التجارية الخارجية لتوفر السلع التي فتحت للتجار أسواقا جديدة في الأندلس ليرتادها التجار المغاربة سلعمهم، وتميزت منطقة البحر المتوسط بمنطقة العبور الآمنة لسلع بلاد السودان والمغرب والأندلس، فقامت علاقات تجارية بين هذه الأقطار وأوروبا حيث أصبحت البضائع تشق طريقها إلى تلك البلاد.

وارتبط تطور التجارة والعلاقات التجارية بين المغرب الإسلامي والسودان الغربي بانتشار الإسلام ولاسيما في المناطق الصحراوية من المغرب الإسلامي وبصورة خاصة في جنوب الصحراء إثر التطور الكبير والسريع الذي شهدته التجارة الصحراوية ابتداء من القرن الثالث الهجري من منتوجات فلاحية وصناعية تقتفر إليها كل مدينة وبالتالي تكمل بعضها البعض.

وظلت الحركة التجارية نشيطة داخل البلاد لارتباط المدن التجارية بالتجارة الخارجية، وشجع الموقع الجغرافي على ازدهار التجارة مع الشمال أو الجنوب، وظهرت مسالك ودروب تجارية جديدة تغيرت مساراتها ومراكزها الرئيسية، إما حسب الظروف الطبيعية أو السياسية، إلا أنها ظلت تشكل شبكة من الطرق الكبرى لجلب أهم السلع المتبادلة أو من الجانب الثقافي حيث اعتبرت أهم نقاط التواصل الفكري والثقافي بين مختلف المناطق.

ونجد الطرق البرية التي سلكتها القوافل التجارية، وكانت همزة وصل بين المدن المغربية في الشمال والمدن الصحراوية في الجنوب، وانطلقت هذه القوافل من العديد من المراكز في الشمال متوجهة نحو الجنوب.

كما أن منطقة المغرب تميزت بشبكة من الطرق البحرية التي شملت الشريط الساحلي، وضمت المدن الساحلية مثل: تنس، وهران، أرشكول، هنين، بجاية، مرسى الخرز، سبتة، سلا، طنجة، البصرة... إلخ وكل المراسي الواقعة على البحر والمحيط والتي كانت تؤدي دورا تجاريا داخليا وخارجيا، مما ساهم في بروز مراكز تجارية هامة على طول الساحل المغربي.

كما عرف عن سكان المغرب، استعمالهم للطرق النهرية مثل: نهر سفند الذي استخدم للوصول إلى المحيط الأطلسي والعودة إلى البحر المتوسط، بالإضافة إلى نهر سبو بفاس، ووادي تافنة... إلخ وكانت الأهمار تستخدم في التجارة الخارجية أكثر منها الداخلية لعدم ملائمة الأهمار للملاحة، وهي تعتمد أساسا على البضاعتين الرئيسيتين الذهب والرقيق خاصة وأن منطقة السودان أصبحت تشكل المصدر الأول لهذه التجارة.

وقد ظهرت تجمعات سكانية في مختلف مراكز التجارة الموجودة على طول المسالك التي كانت تربط بين الصحراء جنوبا وموانئ البحر المتوسط شمالا، وبين الصحراء والمشرق الإسلامي، وتعتبر فئة التجار المسلمين أنشط عناصر سكان تلك المراكز ليس في النشاط التجاري فحسب بل في نشر الإسلام أيضا.

وتنوعت المبادلات التجارية بين المنطقتين حيث أن تجار المغرب أخذوا معهم المتوجات الفلاحية والصناعية، خاصة الملح الذي كان يشكل تجارة مربحة جدا والذي وجد بمنطقة " تغازى " بكثرة.

بروز مراكز تجارية هامة في السودان الغربي مثل: مدينة جني، مدينة غاوا، مدينة تومبكتو... التي ساهمت مساهمة فعالة في تنشيط الحركة التجارية بين مختلف المناطق.

وقد أدت القوافل التجارية دورا هاما في تنشيط وتدعيم الحركة التجارية خاصة من حيث جلب المواد الغريبة والنادرة، بالإضافة إلى الذهب الذي كان يجلب بكثرة باعتباره المنشط الهام للتجارة الإسلامية في العصر الوسيط والأساسي في تجارة المغرب حيث سيظل ذهب السودان طوال ستة قرون يغذي مصانع ضرب العملة الذهبية في بلاد المغرب ومنطقة البحر المتوسط، ويدعم حركة التبادل التجاري بين بلاد السودان والمغرب وبين المغرب والمشرق الإسلامي ومنطقة البحر المتوسط من جهة ثانية.

ويبدو أن تجارة الرقيق ظاهرة اجتماعية واقتصادية في تاريخ الاقتصاد الإسلامي وأصبح السودان الغربي مصدر جديد وغني، وكان له دور بارز في تاريخ التجارة المغربية خاصة وأنها تشكل المصدر الأول لتجارة العبيد ابتداء من القرن الثاني والرابع الهجري، كما أن العبيد أصبحوا يشكلون القوة المنتجة الأساسية في جميع ميادين النشاط الاقتصادي في بلاد المغرب.

ولقد كانت التجارة مصدر القوة المالية وبالتالي مصدر القوة السياسية والعسكرية وكانت القوافل التجارية تتجه من سحلماسة نحو فاس وأغمات وسوس ثم الجنوب في اتجاه أودغست وغانة عملا يدر على القبائل البربرية المقيمة بالقرب من المسالك التجارية أرباحا طائلة، خاصة لمساهمتها في تأمين الدروب التجارية للقوافل المارة بها وحمايتها من الأخطار المحيطة بها واستطاعت أيضا السيطرة على الطرق التجارية والمراكز المحيطة بها.

ويتضح أن المغرب ابتداء من القرن العاشر الميلادي أصبح يهيمن على سلطة المواصلات التجارية البرية والبحرية، إذ اخترقت المنطقة شبكة من الطرق ربطته بأجزاء متباعدة ومختلفة فهناك الطرق الداخلية بين المدن المغربية، والتي اتصلت بالمشرق وبلاد السودان وطرق ربطتها بالأندلس وبلاد الروم عبر الموانئ.

ولقد صاحب النشاط التجاري الواسع، وجود تنظيمات خاصة لتسهيل مهمة التجار من جهة واستمرار تدفق البضائع والسلع إلى البلاد بسهولة كبيرة من جهة أخرى

فعرفت أنواع متعددة من صيغ التعامل التجاري كالوكالة، واستخدام الصكوك في المعاملات التجارية وهي أعلى ما وصلت إليه النظم التجارية خلال هذه الفترات.

والواضح أن التجار وقوافلهم تحلوا كل الصعاب التي كانت تعرقل طريقهم وتحر كاتمهم واستوردوا كل ما تفتقر إليه أسواق مدتهم، ويصدرون كل ما فاض من حاجة السكان سواء داخل الإقليم الواحد أو الأقاليم الأخرى.

ولقد ساهم التجار مساهمة فعالة في التجارة الصحراوية حيث كانت المبادرة بيد التجار المسلمين الذين كانوا يتاجرون مع مناطق عديدة، خاصة بلاد السودان، ثم بدأ السودانيون يترددون على مدن الجنوب الغربي للمغرب إلا عند نهاية القرن 6هـ-12م.

ويبدو أن الجالية المغربية في مدن السودان كانت مهمة من حيث المستوى الاجتماعي وتمثلت في أسر تجارية، أو علمية فقد شملت إلى جانب التجار، الفقهاء، القضاة، المقرئين، المدرسين، الخطباء، الطلبة... إلخ، وقد استطاعت هذه الجالية فرض نفسها في المنطقة ووصلت إلى دواليب الحكم، ونشاطهم كان أيضا رسميا من خلال الوظائف الرسمية التي تقلدوها.

ويمكن القول إن العلاقات التجارية كانت تنفث الروح في باقي العلاقات الأخرى من كل نوع، فالعنصر الأساسي الذي أثر في التطور الاجتماعي والحضاري بالسودان يتمثل في العامل التجاري، حتى أن المؤرخين ترجع الدور للقوافل والمسالك التي قدمت فرصا للإطلاع على العادات والمعطيات الحضارية في حوض البحر المتوسط وتأثيرها على بلاد السودان.

كما أن النشاط الثقافي والعلمي بين مدن المغرب والمشرق قد تطور وتسارعت خطواته وتأثر كل واحد بالآخر، وذلك من خلال كثرة الرحلات العلمية للعلماء والطلبة وتشجيع السلاطين للعلم وطلبته.

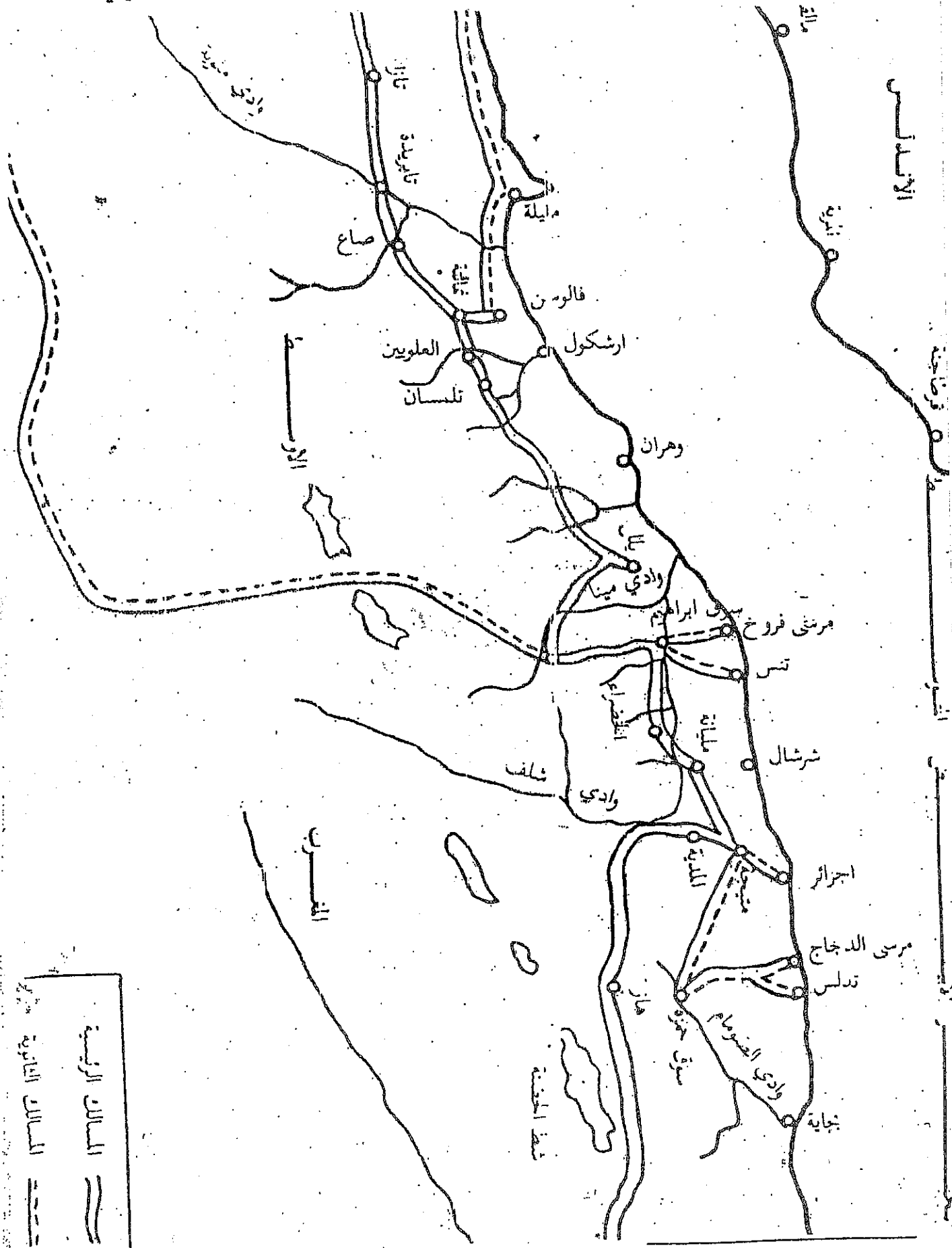
والمؤكد أن الجمع بين التجارة والعلم هو إحدى خصائص الحضارة الإسلامية في جميع العصور، حيث نجد تعايش مبادئ الإسلام مع باقي الديانات، ووجود علاقات وصدقات بين السكان المحليين والتجار المغاربة، أدى إلى تأثير المسلمين بصفة خاصة على سكان بلاد السودان.

ومن خلال دراستنا، يبرز أن للمسالك والدروب التجارية في المغرب تأثير واضح على الواقع الحضاري لشعوب الصحراء ونشاط كبير للثقافة والفكر بين المسلمين في مختلف المناطق وأن العمل التجاري لم يكن هدفه ربح المال فقط، بل المساهمة في الحركة الفكرية والثقافية، ونشر الإسلام في كامل أنحاء الأرض.

إن اهتمام سكان المغرب، بتأمين أسواق السودان والأسواق الأخرى، تنظيم المواصلات على أساس تجاري أولاً تطور عبر الفترات اللاحقة حاملاً معه مجموعة من التنظيمات الاجتماعية والدينية والحضارية التي ساهمت في تطور الدول والممالك.

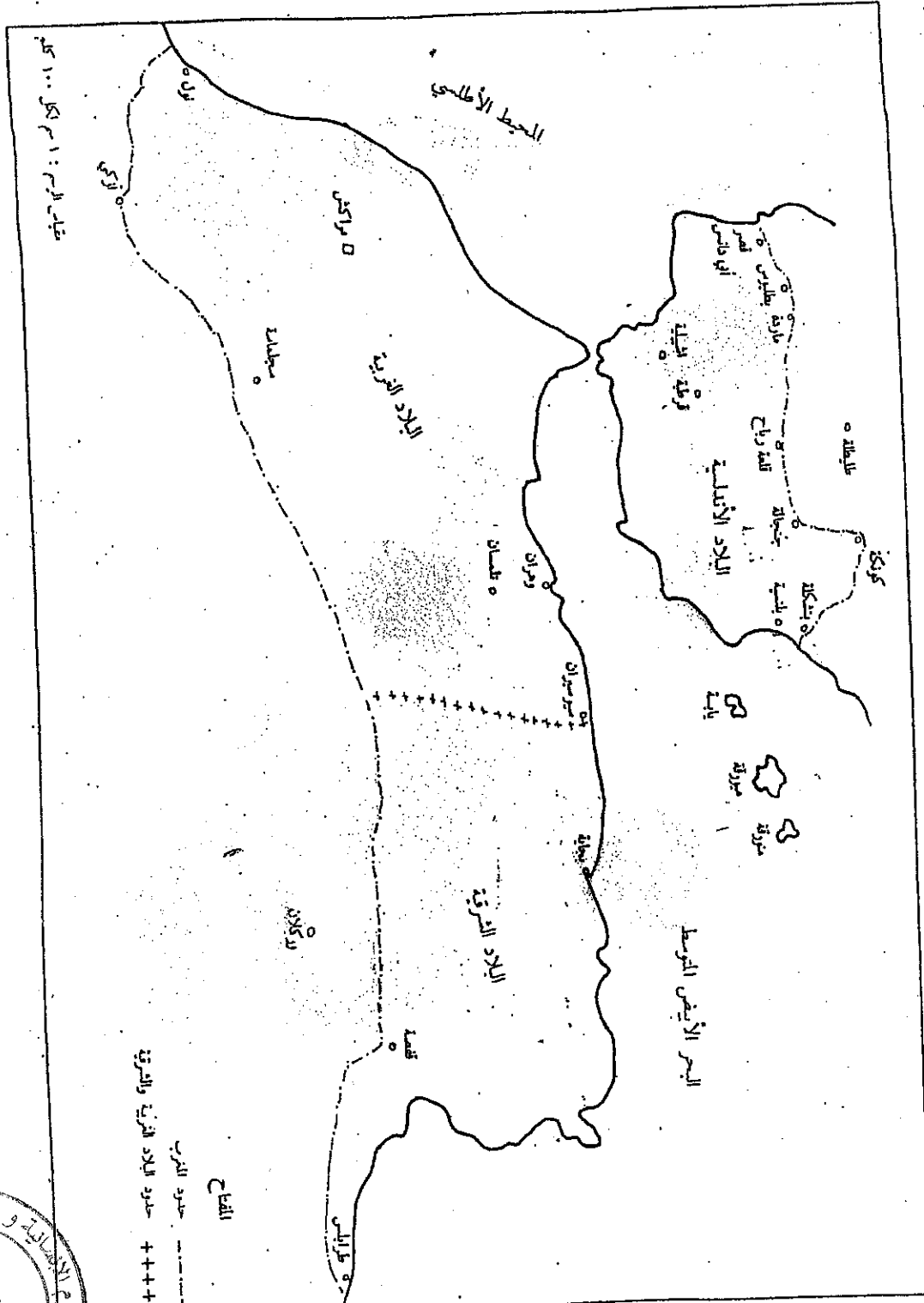
الاصحاح

الملحق رقم 01 خريطة مسالك المغرب الأوسط في القرن الثالث الهجري




عبد الحميد حاجيات : المسالك والدروب في المغرب الأوسط، ص 103.

المغرب الإسلامي في القرن 6 هـ / 12 م وبيئاته الثلاث



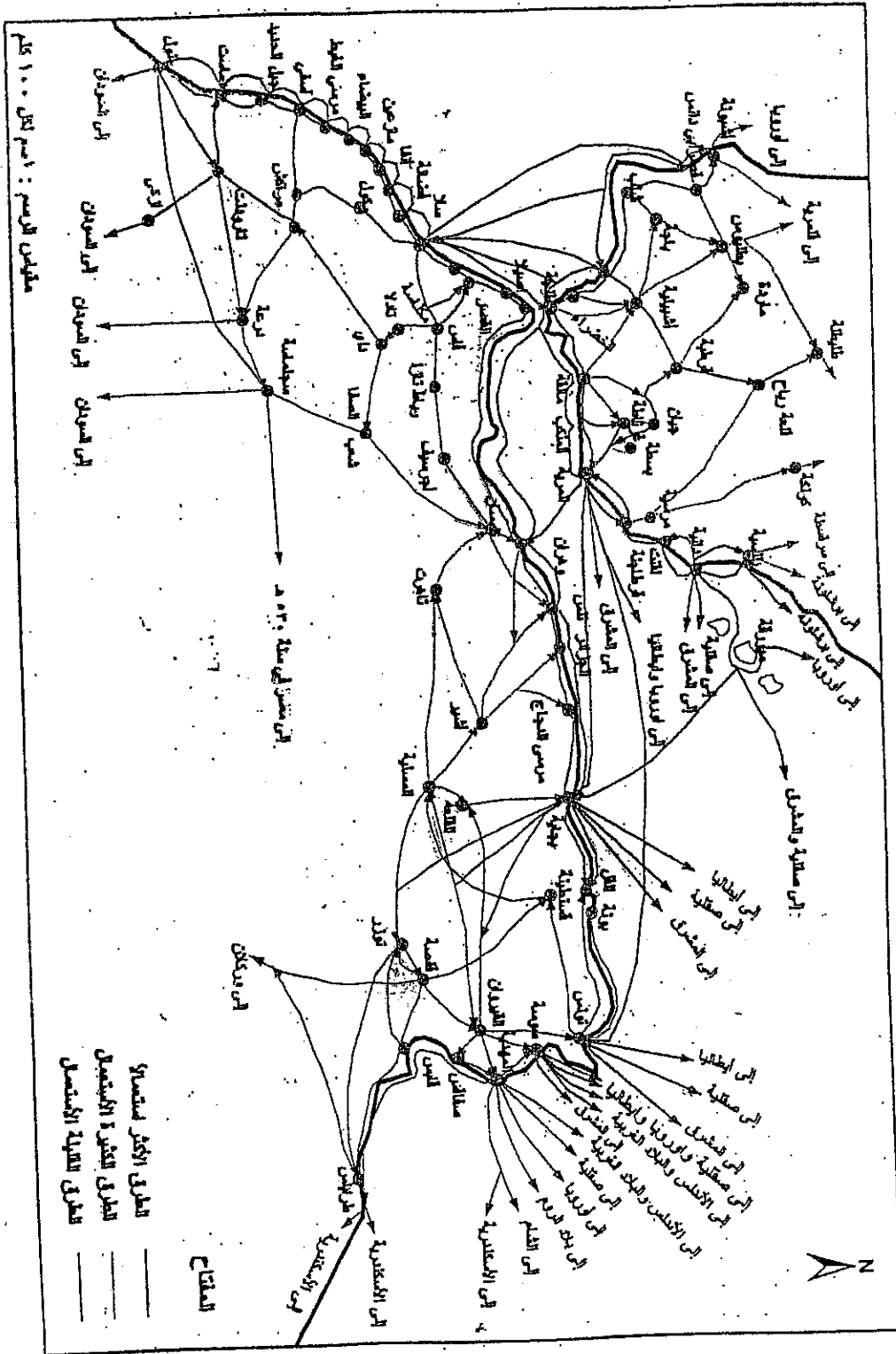
المغرب الإسلامي في القرن السادس / الثاني عشر وبيئاته الثلاث



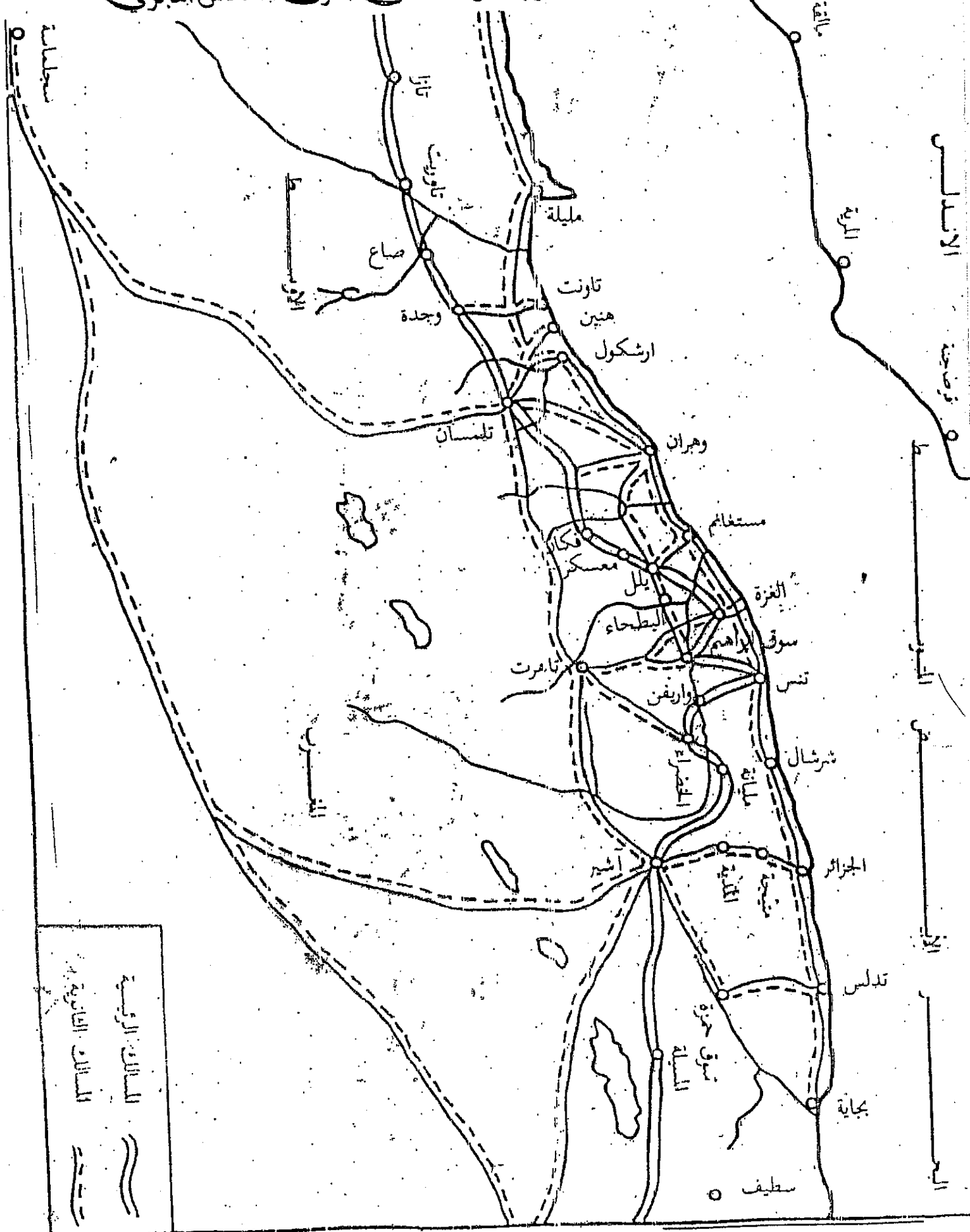
عمر عز الدين موسى: النشاط الاقتصادي، ص 40.

الطرق التجارية في النصف الأول من القرن السادس

الطرق التجارية في النصف الأول من القرن السادس

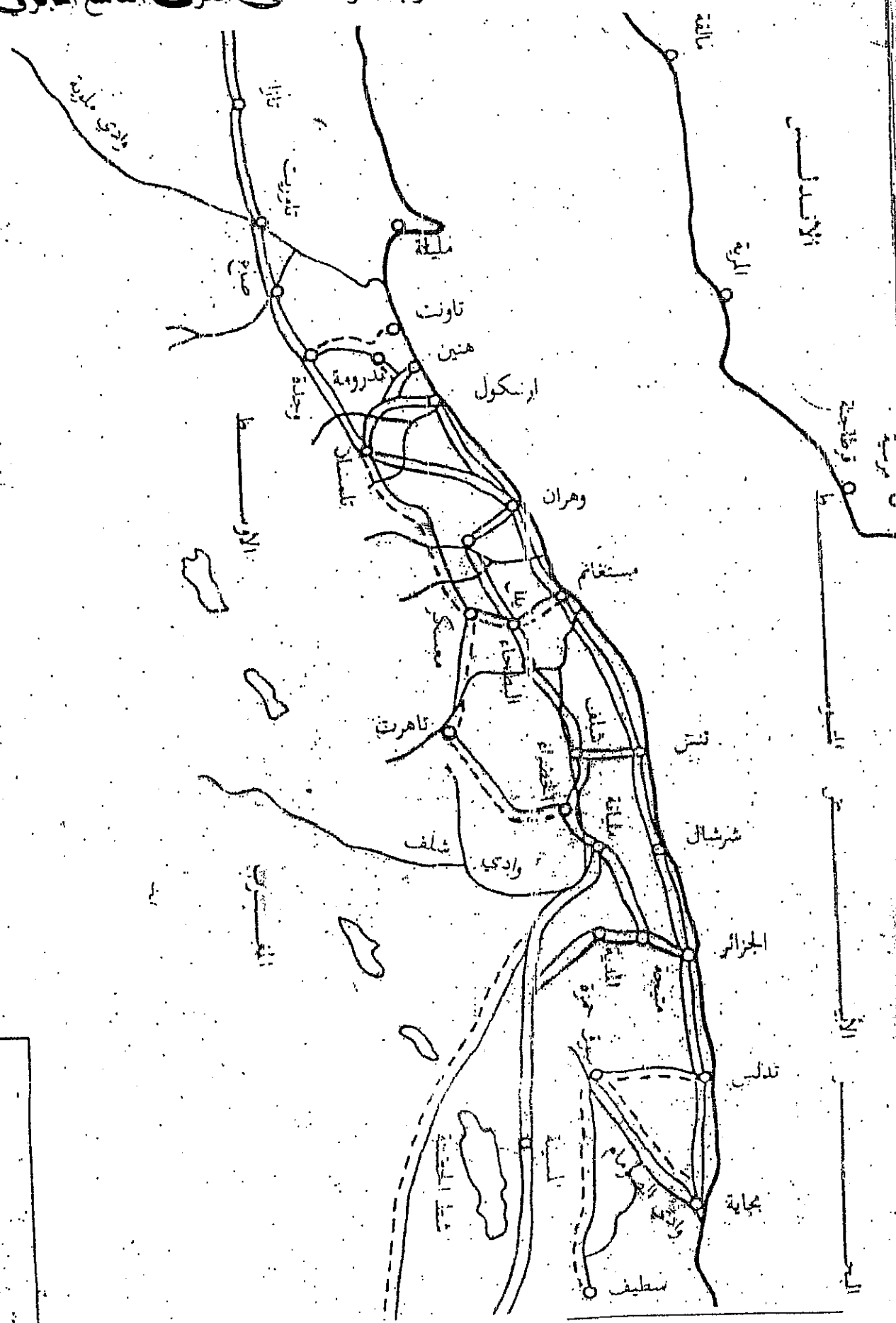


الملحق رقم 06 خريطة مسالك المغرب الأوسط في القرن السادس الهجري



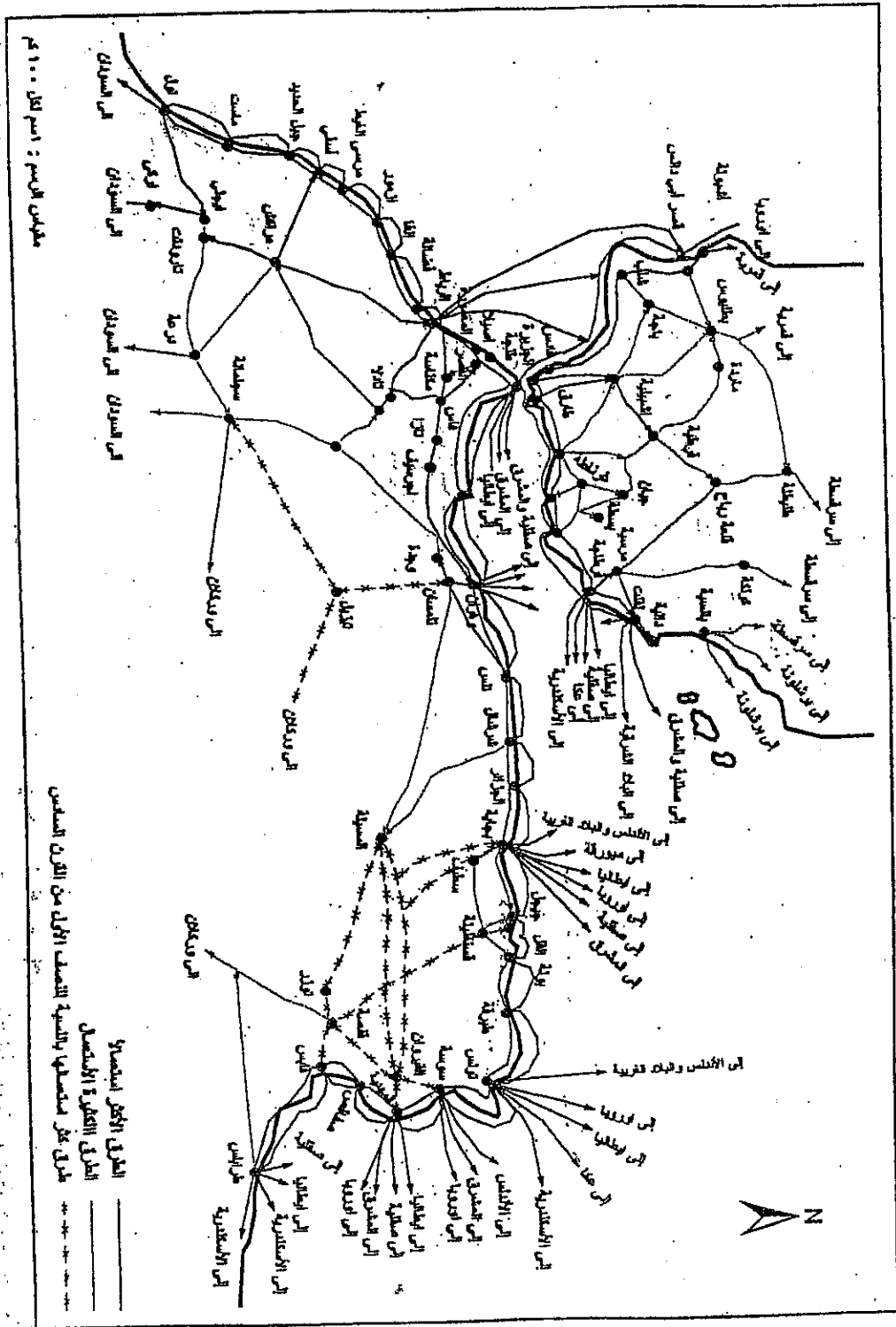
عبد الحميد حاجيات : المسالك والدروب في المغرب الأوسط، ص 105.

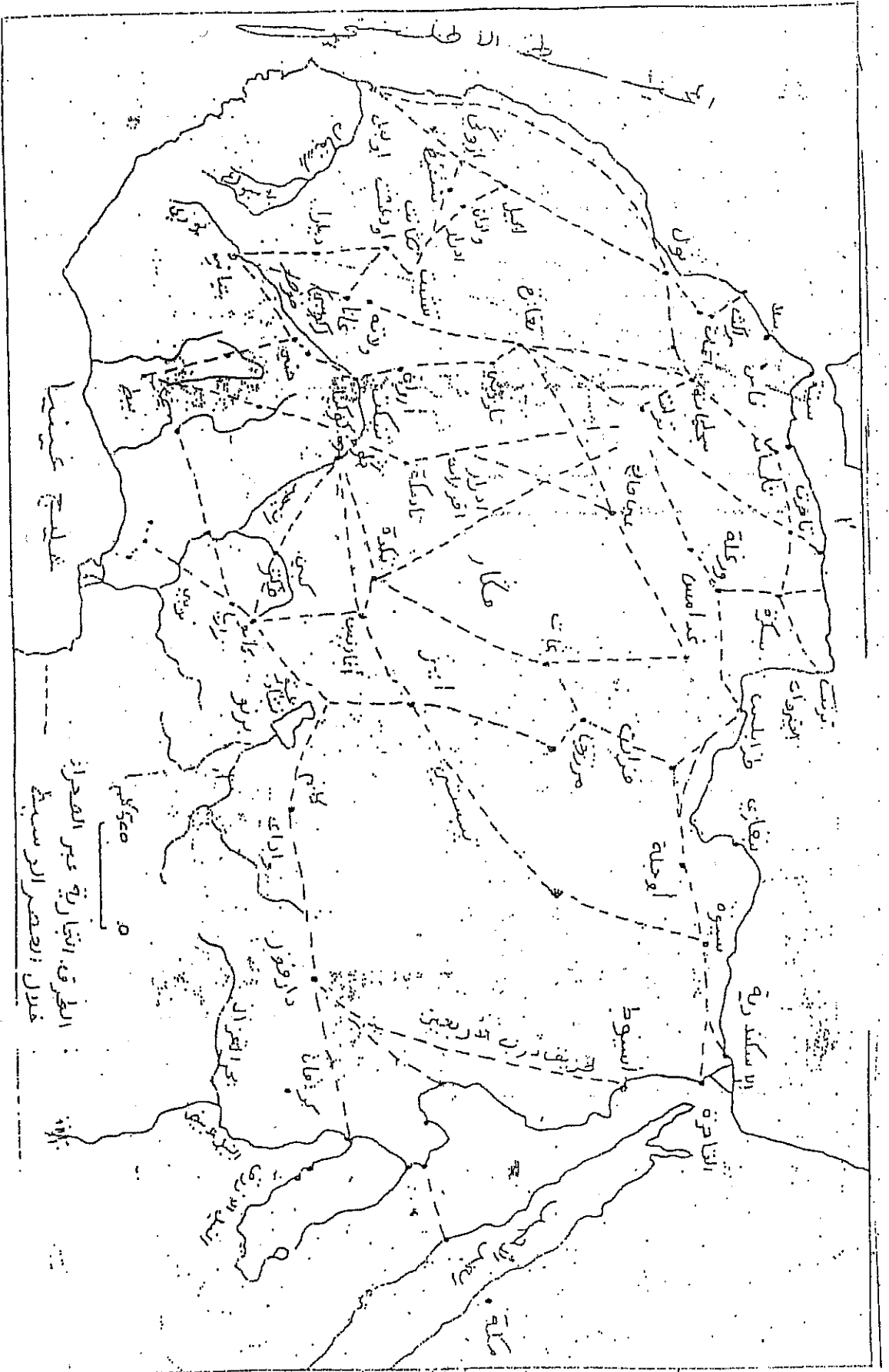
الملحق رقم 07 خريطة مسالك المغرب الأوسط في القرن التاسع الهجري



عبد الحميد حاجيات : المسالك والدروب في المغرب الأوسط، ص 106.

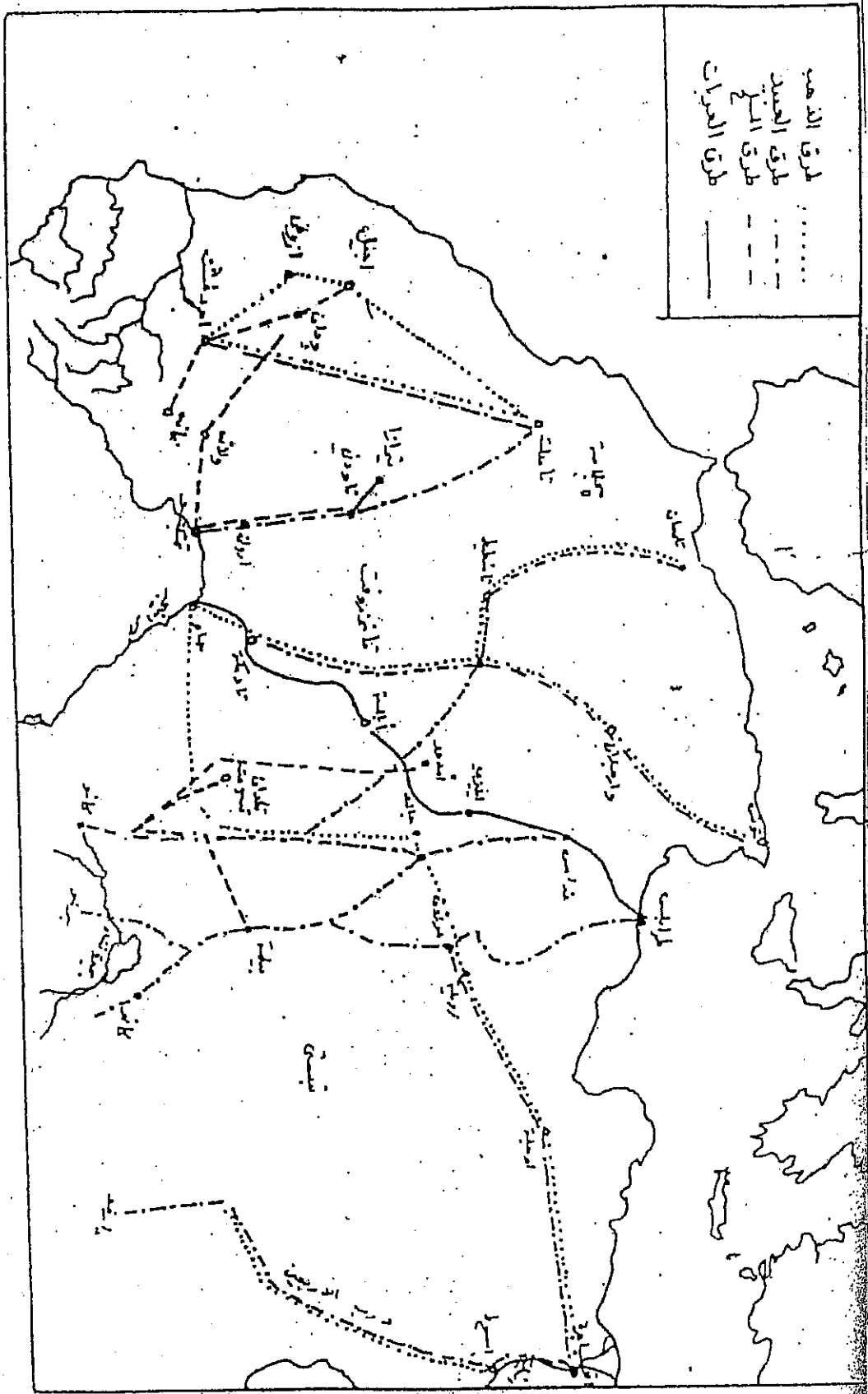
الطرق التجارية في العصر الموحدى



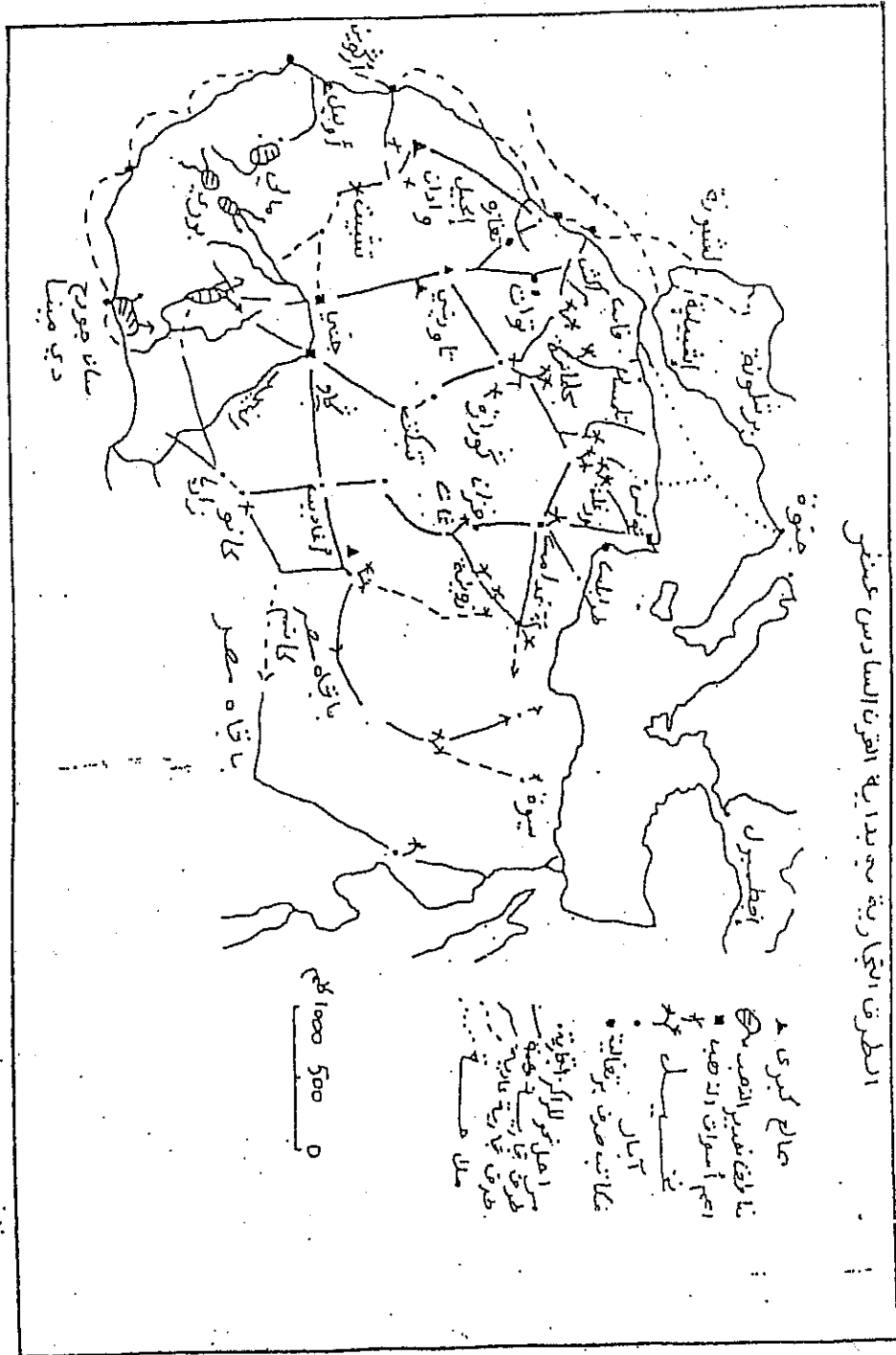


ميخوت بودواية: العلاقات.... المرجع السابق ص 377.

الطرق التجارية نحو الصحراء



الطرق التجارية في بداية القرن السادس عشر



البيوت التجارية المغربية بالقاهرة خلال القرن السادس عشر

تمهيد :

شهد القرن السادس عشر، تدفقا مغربيا كبيرا على مصر، نتيجة لاستقرار السوق المصرية، وعودة الحركة التجارية الدولية لهذه السوق، بعد دخول العثمانيين مصر، وإسقاط الدولة المملوكية، وحلول الحكم العثماني، منحل هذه الدولة، مما جذب العدد الكبير من التجار المغاربة الذين مارسوا نشاطا تجاريا كبيرا استيرادا وتصديرا، حتى أصبحوا يشكلون بيوتا تجارية كبرى، أصبحت بمثابة منظمات تجارية ضخمة، وسرصد حركة بعض هذه البيوت، ودورها في تاريخ مصر الاقتصادي وفي تاريخ بلدان المغرب العربي، على النحو التالي :

1- بيت الخواجا عبد الكريم بن عبد العزيز بن يحيى المغربي الفهمي التجاري

يبدو أن أصل أسرة عبد الكريم يعود إلى "جزيرة جربة" التونسية، فالوثائق تصفه "المغربي الشهير بالجزبي" وعبد الكريم يمثل الجيل الثاني من أسرة الفهمي التي عملت بالتجارة، وثابت من الوثائق أن أسرة الفهمي كانت تعمل بالتجارة في الحرير والتطنيات البغدادي وعود البخور وغير ذلك من السلع التي كانت رائجة في القاهرة والموانئ المصرية للتصدير وأصبح عبد الكريم يقوم بكل احتياجات الأسرة، ويشرف على تجارتها، ويتعامل مع وكلاء الأسرة في الموانئ المصرية السويس والإسكندرية ويقوم بعمليات الاستيراد والتصدير، وقد ازداد نفوذ أسرة الفهمي في السوق المصرية، وأصبحت هذه الأسرة تمثل منظمة تجارية كبرى في السوق المصرية في القرن السادس عشر.

يبدو أن وجود أسرة الفهمي في مصر سابق على العصر العثماني، فالأب يحمل لقب "خواجا" وهو لقب يحمله كبار التجار، ثم يحمل ابنه عبد الكريم لقب "الخواجكي" وهو لقب يحمله أعيان التجار وأثريائهم، ونحن نجد الخواجكي الزيني عبد الكريم بن المرحوم الخواجا عبد العزيز بن يحيى المغربي الفهمي، بعد وفاة أخيه لأبيه هو : المرحوم الشمسي محمد بن عبد العزيز الذي أقام

أخاه عبد الكريم وصيا على ابنه محمد القاصر، وبدأ عبد الكريم يقوم بمطالبة من عليهم ديون لأخيه، بحصة القاصر في هذه الديون، فادعى على عبد الفتاح بن إبراهيم بن محمد العتال، بخط باب الزهومة بالديار المصرية بمبلغ دينار واحد ونصف دينار، وربع دينار، ذهبيا جديدا، فاعترف عبد الفتاح بالمبلغ، ولكنه طلب البينة على أنه عين وصيا على القاصر، فأتى الخواجكي عبد الكريم بالبينة التي شهدت له، فأمر القاضي المدعى عليه عبد الفتاح، بدفع المبلغ المدعى به عليه، فقام بدفع المبلغ المدعى به، وقد كانت أسرة الفهمي، تعمل بتجارة عود البخور والسلع الهندية، وتعمل على احتكار هذه السلع، بدليل أن الخواجي الأصل - كما تتعته الوثائق - عبد الكريم بن المرحوم الخواجي عبد العزيز بن الشرفي يحيى المغربي الفهمي، اشترى بماله لنفسه من الخواجي جلال الدين بن جمال بن عز الدين، الشهير بابن الفلاحة الدمشقي الذهبي، ثمانية وعشرين رطلا، بالوزن المصري، من عود البخور، ابن الفلاحة قد اشترها من مخلفات الشمسي، محمد أخي الخواجي عبد الكريم، فاشترها عبد الكريم واستعادها، بثمن مبلغه عن ذلك من الذهب السلطاني الجديد، التام الوزن والعيار، معاملة تاريخه بالديار المصرية، سبعون دينارا على حكم الحلول، واعترف المشتري المذكور، بتسلم ما اشتراه، تسلما شرعيا، وهكذا عمل عبد الكريم على ألا ينافس أحد في تجارة أسرته، فاسترجع ما اشتراه ابن الفلاحة من مخلفات أخيه، كذلك قام الزيني الخواجكي عبد الكريم بن الخواجي عبد العزيز ابن الشرفي يحيى المغربي الجربي، بطريق وصايته على ولد أخيه لأبيه، المرحوم الشمسي محمد هو القاصر محمد، بتسلم ما كان تحت يد الخواجي جلال الدين بن جمال الدين بن عز الدين الشهير بابن الفلاحة الدمشقي الذهبي، على سبيل الرهن، على مائة دينار وثلاثين دينارا ذهبيا جديدا، وهو جميع صندوق خشب، ضمن عود بخور، الوزن عن ذلك، ظرفا ومظروفا بالوزن المصري، خمسة وخمسون رطلا، تسلما شرعيا، وقام جلال الدين بشراء جميع ما وجد ضمن المذكور، من العود، فباعه له الخواجكي عبد الكريم الفهمي نيابة عن ولد أخيه، وزوجته بالوكالة بثمن قدره سبعون دينارا، واعترف المشتري بتسلم العود المذكور التسلم الشرعي، وصدق على ذلك الخواجكي عبد الكريم الفهمي، البائع المذكور التصديق الشرعي، وهكذا كان الخواجكي عبد الكريم، يسير أمور الأسرة التجارية، ويستخلص لهم حقوقهم، ويخلص ما عليهم من ديون، وقد لعبت الأسرة دورا تجاريا واقتصاديا كبيرا في تاريخ مصر في القرن السادس عشر، والفترات اللاحقة له.

2- بيت الحصري المغربي التجاري:

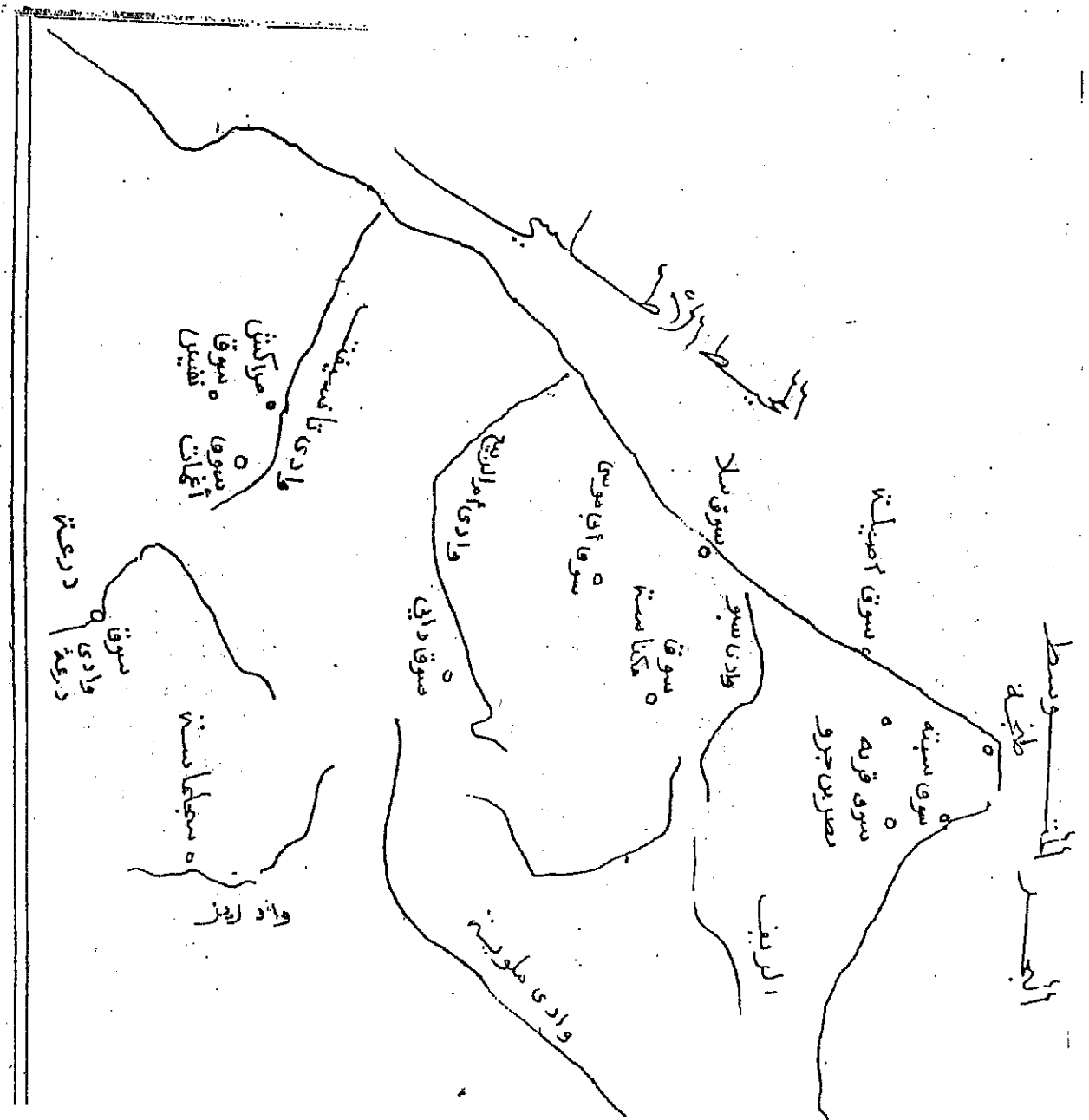
من البيوت المغربية التجارية التي أصبح لها نفوذ كبير في مصر في القرن السادس عشر، ويبدو أن هذه الأسرة استقرت في مصر في ثلاثينات القرن السادس عشر، وكانت هذه الأسرة تعمل بالتجارة في السلع الهندية "البهارات" على نطاق واسع استيرادا وتصديرا، فعندما توفي الخوaja سعيد بن سعيد المغربي الجربي الشهير بالحصري، ترك تركة كبيرة كان من بينها ديون كانت له على التجار الآخرين، فقد كان يستحق في ذمة الخوaja سعيد بن قاسم بن أمغار المغربي الجربي، ما جملته من الذهب الجديد، سبعة آلاف دينار، وثلاثمائة دينار، وثلاثون دينارا، مثبت ذلك بمسند شرعي من محكمة السادة المالكية بالصالحية النجمية، وأنه وصل للمتوفي، قبل موته بقدا، وثمان بضايح، تسعمائة دينار وتسعون دينارا ذهبا جديدا، وتأخر بعد ذلك للورثة من المبلغ المذكور، ستة آلاف دينار، وثلاثمائة دينار، وثلاثون دينارا ذهبا جديدا، وقد قام وكيل الخوaja سعيد بن أيوب، وهو المرصفوي رضي الدين بن علاء الدين بن تاج الدين، ببيع سلع للحرمة هيفاء زوجة سعيد بن سعيد الحصري المتوفي، والوصية على أولاده القصر، باع لها كحلا ولبانا شمري وقللا أسمر وياقوتا وريحانا، وخيزرانا بكامل المبلغ المتبقي على موكله، وخلصت ذمته، وقد بلغت ثروة الخوaja سعيد بن سعيد، الشهير بالحصري حدا كبيرا، فقد ورثت ابنته صاحي، قدرا من الخشب، مائة قطعة وأربعة عشر قطعة بلغ وزنها سبعة وثلاثون قطارا، ونصف قطار، بيعت بمائة دينار، وخمسون دينارا ذهبا جديدا، وهذا كله جزء من حصة المصونة صاحي من مخلفات أبيها، مما تسلمته والدتها من الخوaja سعيد بن أيوب، مما كان في ذمته للمرحوم سعيد الحصري كما أشهد عليه الزيني عبد اللطيف بن المرحوم الخوaja سعيد بن سعيد المغربي، الشهير بالحصري، أنه قبض وتسلم من زوجة أبيه المذكور، الحرمة هيفاء، ما جملته من الذهب الجديد سبعة وسبعون دينارا على ما بين فيه، ما هو قبل تاريخه، ثلاثة وعشرون دينارا، وما قبضه في يوم تاريخه، بحضرة شهوده، بمنولة وكيلها النوري على بن فراكور، من مستحفظان القلعة، بنجر اسكندرية بالرج المنسوب للمرحوم السلطان قايتباي، ثلاثة وخمسون دينارا ذهبا جديدا، مما وضعت يدها عليه من مخلفات ابنه، وصار الزيني عبد اللطيف القابض المذكور، لا يستحق على زوجة ابنه هيفاء المذكورة، ولا في عهدتها، ولا في أمانتها حقا مطلقا، واتسع نطاق نشاط أسرة الحصري التجاري في المواد الهندية استيرادا وتصديرا، ولعبة دورا اقتصاديا كبيرا في تاريخ مصر في القرن السادس عشر، وما تلاه في القرنين السابع والثامن عشر

3- بيت النصفي المغربي التجاري:

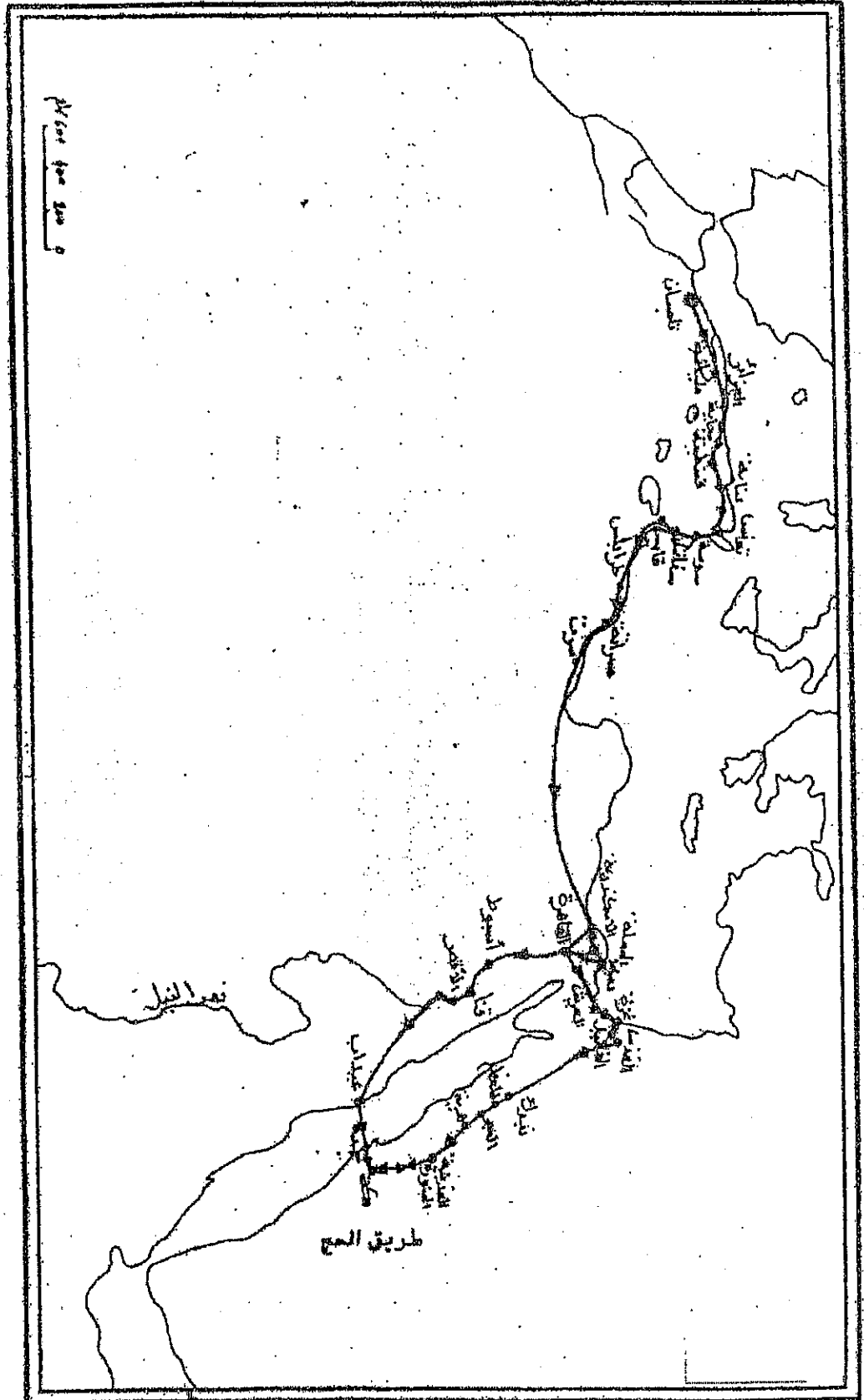
تبرز هذه الأسرة في مجال التجارة ورأس المال، بداية من الحاج محمد بن المرحوم الجمالي جمال الدين عبد الله بن المرحوم الحاج محمد المغربي المهدي الشهير بالنصفي، الذي كان له وكيل لينوب عنه في عقد العقود، وإنجاز الصفقات بدلا منه، وكان هذا الوكيل هو الشمسي محمد بن الشهابي أحمد، المغربي التونسي، والذي قام بإتمام صفقة شراء جميع المكان الكائن خارج باب الشعرية، بخط الكراشين، وبين الحيطان المعروف بإنشاء الزيني عبد الملعم بن المرحوم وفا العامل بديوان بيت المال المعمور بالديار المصرية، ووقع عقد الشراء مع مندوب والي مصر مسيح باشا، وهو علي بن عبد الله من المتفرقة، المعروف بأفبكي باشي، بمبلغ قدره من الذهب السلطاني الجديد، ثلاثمائة دينار، وخمسة وخمسون دينارا، يعدل ذلك من الفضة السلطانية بالديار المصرية أربعة عشر ألف نصف ومائة نصف، وقد قبض البائع هذا المبلغ وحمله للخزانة العامرة، ومن وصف المكان في مستند البيع الذي يدل على اتساع المكان الملحق به حقيقة فواكه، وما به من رخام وغيره، يدل بلا شك على ثراء من يمتلك هذا المكان، وقد قام الحاج محمد النصفي بوقف هذا المكان على بنته: فاطمة، وسنته المدعوة ست الكل، وعلى عتيقته الحرمة جرير، المرأة ابنة عبد الله الحبشية زوج الحاج علي بن عبد الله بن داود، عرف بالجراحي الجزيري، بالسوية بينهن، لكل واحدة الثلث، وإذا ماتت عتيقته جرير المذكورة، وجعت حصتها لبنتي الواقف المذكورين، ثم لزوجتيهما من بعدهما، ثم أقر الحاج عمر بن علي بن عمر المغربي المهدي، الشهير بكرنية، التاجر بوكالة الكتان ببولاق للقاهرة، وهو آخر الأوصياء المختارين، من قبل المرحوم محمد بن عبد الله بن جمال الدين، المغربي المهدي الشهير بالنصفي، على ابنته سيدة الكل القاصرة التي رزقها من زوجته وعتيقته الحرمة مرجانة المرأة ابنة عبد الله الحبشية، الإقرار الشرعي، أن في ذمته لسيدة الكل، القاصرة اليتيمة المذكورة مبلغا قدره من الذهب السلطاني الجديد السلطاني، أربعمائة دينار وثمانية وخمسون دينارا، ونصف ذلك، حفظا لأصله وتحقيقا لجميلته مائتا دينار وتسعة وعشرون دينارا على حكم الحلول الشرعي، مقرا بالملاءة، والقدرة على ذلك، وذلك هو القدر الذي خصها بحق الثلث في مخلفات والدها، مما شمله الضبط، وأبيع من زيت طيب، وكتان، وزلع فخار، ونقد، وإطمار، ودقيق، وغير ذلك على حكم ما هو مفصل بالدفتر، وتعهد بالإفناق على سيدة الكل، ما دام المبلغ المذكور في ذمته متبرعا بذلك، من غير رجوع بشيء منه عليها، كذلك قام مولانا وسيدنا الشريف، القسام، بتصيب الحاج سليمان بن أحمد بن سليمان المغربي المهدي، وصيا ومتحدثا على أخت زوجته لأبيها، الحرمة فاطمة ابنة الحاج محمد بن عبد الله بن محمد المغربي النصفي، هي: بنت الكل، القاصرة الذي رزقها من بنتولده: مرجانة، المرأة ابنة عبد الله الحبشية، والمشمولة بوصيين غائبين، وتعطلت مصالح القاصرة المذكورة، واحتاج الأمر بسبب ذلك إلى نصب الوصي المذكور، لينظر في مصالحها بالحظ والمصلحة، ويتصرف لها وعليها، ويضبط حصتها في مخلفات أبيها المذكور، ونمت أسرة النصفي وأصبحت أسرة تجارية كبيرة لعبت دورا إقتصاديا كبيرا في تاريخ مصر في القرن السادس عشر وما بعده

أد عبد الرحيم عبد الرحمان عبد الرحيم
قسم التاريخ - كلية الآداب - جامعة الكويت

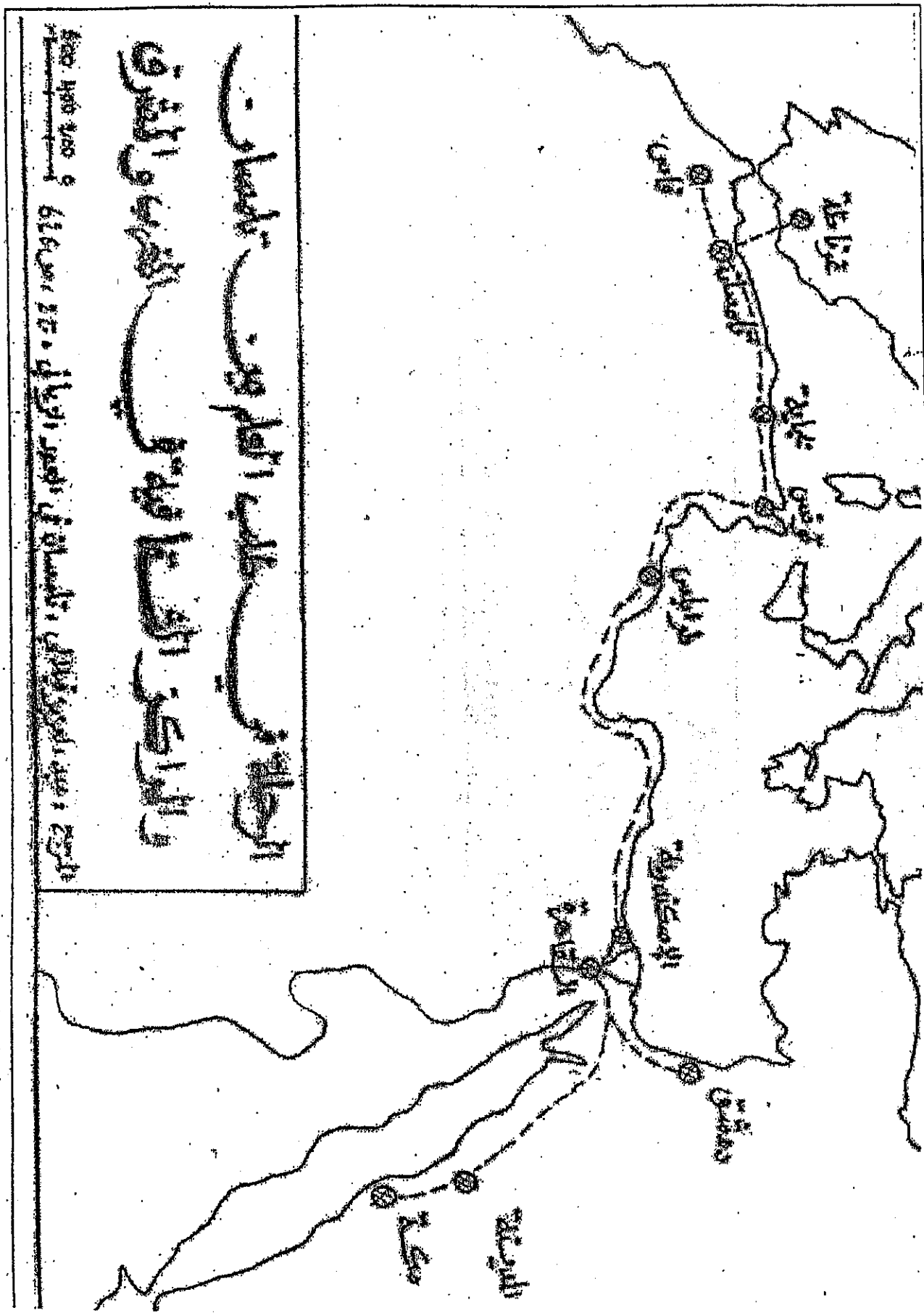
خريطة تبين انتشار الأسواق في المغرب الأقصى



طريق الحج من تلمسان إلى البقاع المقدسة بالحجاز



طريق الحج من تلمسان إلى البقاع المقدسة بالحجاز





البيبليوغرافيا

1- المصادر:

❏ ابن أبي دينار (أبو عبد الله بن أبي القاسم الرعيبي القيرواني): المؤنس في أخبار إفريقية وتونس، تحقيق: محمد شمام، ط2، تونس، 1967.

❏ (————): المؤنس في أخبار إفريقية وتونس، تحقيق: محمد شمام، ط3، المكتبة العتيقة، (د.م)، (د.ت).

❏ ابن أبي زرع (علي الفاسي): الأنيس المطرب بروض القرطاس في أخبار ملوك المغرب وتاريخ مدينة فاس، تحقيق: محمد الهاشمي الفيلاي، دار المنصور للطباعة والوراقة، الرباط، 1936.

❏ (————): الأنيس المطرب بروض القرطاس في أخبار ملوك المغرب وتاريخ مدينة فاس، دار المنصور للطباعة والوراقة، الرباط، 1972.

❏ ابن الأثير (عز الدين أبي الحسن الجزري): الكامل في التاريخ، ج11، ط2، دار الكتاب العربي، بيروت، 1967.

❏ ابن الخطيب (لسان الدين): الإحاطة في أخبار غرناطة، ج1، تحقيق: محمد عبد الله عنان، مكتبة الخانجي، القاهرة، 1973.

❏ (————): تاريخ إسبانيا الإسلامية، تحقيق: ليفي بروفنسال، مكتبة الثقافة الدينية، القاهرة، 2006.

❏ (————): أعمال الأعلام في من بويغ قبل الاحتلام وما يجز ذلك من شجون الكلام، تحقيق: ليفي بروفنسال، مكتبة الثقافة الدينية، القاهرة، 2000.

❏ ابن الصغير المالكي، أخبار الأئمة الرستميين، تحقيق وتعليق: محمد الناصر وإبراهيم مجاز، المطبوعات الجميلة، 1986.



- ❏ ابن القاضي (أبو العباس أحمد بن محمد بن أحمد المكناسي): جذوة الاقتباس فيمن حل من الأعلام بمدينة فاس، فاس، (د.ط)، (د.ت).
- ❏ ابن بطوطة (محمد بن عبد الله اللواتي الطنجي): رحلة ابن بطوطة تحفة النظر في غرائب الأمصار وعجائب الأسفار، دار صادر ودار بيروت، 1960.
- ❏ ابن جبير (أبو الحسن محمد بن أحمد البلنسي): رحلة ابن جبير، دار بيروت للنشر، بيروت، 1959.
- ❏ ابن حوقل (أبو القاسم محمد النصيبي): كتاب صورة الأرض، ج1، ج2، ط2، ليدن دار صادر، بيروت، 1938.
- ❏ ابن خلدون (أبي زكريا يحيى): بغية الرواد في ذكر ملوك بني عبد الواد، تقدم وتعليق: عبد الحميد حاجيات، ج1، المكتبة الوطنية، الجزائر، 1980.
- ❏ ابن خلدون (أبو زيد عبد الرحمن): العبر وديوان المبتدأ والخبر في أيام العرب والعجم ومن عاصرهم من ذوي السلطان الأكبر، ج6، دار الكتاب اللبناني، بيروت، 1968.
- ❏ (————): المقدمة، تحقيق: علي عبد الواحد، ج1، ط1، دار صادر، بيروت، 1981.
- ❏ (————): العبر وديوان المبتدأ والخبر في أيام العرب والعجم ومن عاصرهم من ذوي السلطان الأكبر، ج7، منشورات مؤسسة الأعلمي للمطبوعات، بيروت، 1971.
- ❏ ابن خلكان (أبو العباس شمس الدين أحمد بن محمد): وفيات الأعيان وأنباء أبناء الزمان، تحقيق: إحسان عباس، ج7، دار الثقافة، بيروت، 1970.

❏ ابن سعيد (علي بن موسى بن محمد الغرناطي الأندلسي): المغرب في حلي المغرب، تحقيق خليل منصور، ج1، دار الكتب العلمية، بيروت، 1997.

❏ ابن سعيد (أبي الحسن المغربي): كتاب الجغرافيا، تحقيق: إسماعيل العربي، منشورات المكتب التجاري للطباعة والنشر والتوزيع، بيروت، 1970.

❏ ابن سعيد (علي بن موسى بن محمد الغرناطي الأندلسي): المغرب في حلي المغرب، تحقيق: خليل منصور، ج1، دار الكتب العلمية، بيروت، 1997.

❏ ابن صاحب الصلاة (أبي مروان): المن بالإمامة على المستضعفين بأن جعلهم الله أئمة وجعلهم الوارثين، السفر الثاني، تحقيق: عبد الهادي التازي، دار الأندلس، 1964.

❏ (—————): المن بالإمامة على المستضعفين بأن جعلهم الله أئمة وجعلهم الوارثين، تحقيق: عبد الهادي التازي، ط3، دار الغرب الإسلامي، بيروت، 1987.

❏ ابن عبد الحكم: فتوح إفريقية والأندلس، تحقيق: عبد الله أنيس الصباغ، دار الكتاب اللبناني، بيروت، 1964.

❏ ابن عذارى المراكشي (أبو الحسن): البيان المغرب في أخبار الأندلس والمغرب، تحقيق: إحسان عباس، ج1، ج2، ج4، دار الثقافة، بيروت، 1980.

❏ ابن مريم (أبو عبد الله بن أحمد المليتي التلمساني): البستان في ذكر الأولياء والعلماء بتلمسان، تحقيق: محمد بن أبي شنب، نشر: عبد الرحمان طالب، ديوان المطبوعات الجامعية، الجزائر، 1986.

❏ أبو بكر الزهري: كتاب الجغرافيا، اعتنى به: محمد حاج الصادق، مكتبة الثقافة الدينية، القاهرة، (د.ت).

❏ الإدريسي (أبو عبد الله الشريف): صفة المغرب وأرض السودان ومصر والأندلس مأخوذة من كتاب نزهة المشتاق في اختراق الآفاق، المطبعة الشرفية، ليدن أمستردام، 1969.

- ❏ (————): نزهة المشتاق في اختراق الآفاق، مج1، ط1، عالم الكتب، بيروت
1989.
- ❏ البكري (أبو عبيد الله بن عبد العزيز): المغرب في ذكر إفريقيا وبلاد المغرب، تحقيق:
البارون دي سلان، الجزائر، 1857.
- ❏ (————): المغرب في ذكر إفريقيا وبلاد المغرب، مطبعة المثنى، بغداد، (د.ت).
- ❏ البيذق (أبو بكر بن علي الصنهاجي): أخبار المهدي بن تومرت، تقدم وتعليق:
عبد الحميد حاحيات، ط2، المؤسسة الوطنية للكتاب، الجزائر، 1986.
- ❏ التنبكتي (أبو العباس أحمد بن أحمد بابا): نيل الابتهاج بتطريز الديباج، طبع على
هامش الديباج لا بن فرحون، مصر، 1351هـ.
- ❏ التنسي (محمد بن عبد الجليل): تاريخ بني زيان مقتطف من نظم الدر والعقيان في
بيان شرف بني زيان، تحقيق: محمود بوعيايد، المؤسسة الوطنية للكتاب، الجزائر،
1985.
- ❏ الحموي ياقوت (شهاب الدين): معجم البلدان، ج2، دار صادر، بيروت، 1986.
- ❏ الحميري (محمد بن عبد المنعم): الروض المعطار في خبر الأقطار، تحقيق: إحسان
عباس، مكتبة لبنان، بيروت، 1975.
- ❏ السعدي (عبد الرحمن): تاريخ السودان، تحقيق: هوداس، باريس، مطبعة بردين،
1964.
- ❏ السلاوي الناصري، الاستقصاء لأخبار المغرب الأقصى، تحقيق وتعليق: الناصري
جعفر والناصر محمد، ج1، دار الكتاب، الدار البيضاء، 1954.
- ❏ العمري: مسالك الأبصار في ممالك الأمصار (قبائل الحرب في القرنين
8 و7هـ)، تحقيق: دوريتا كدا فرنسكي، المركز الإسلامي للبحوث، بيروت، 1985.

❏ القلصادي (أبو الحسن علي بن محمد بن محمد القرشي البسطي): رحلة القلصادي تمهيد الطالب ومنتهى الراغب إلى أعلى المنازل والمناقب، تحقيق: محمد أبو الأحنان، الشركة التونسية للتوزيع، تونس، 1978.

❏ القلقشندي (أبو العباس أحمد بن علي بن أحمد): صبح الأعشى في صناعة الإنشاء، ج5، المؤسسة المصرية العامة، القاهرة، (د.ت).

❏ الكعبي (محمود): تاريخ الفتاش في أخبار البلدان والجيوش وأكابر الناس، طبعة السيد هوداس، مطبعة بردين، باريس، 1913،

❏ المراكشي (محيي الدين): المعجب في تلخيص أخبار المغرب، ضبطه: محمد سعيد العريان، محمد العلمي، مطبعة الاستقامة، (د.م)، 1949.

❏ المقديسي (أبو عبد الله محمد بن أحمد): أحسن التقاسم في معرفة الأقاليم، دار الكتب العالمية، لبنان، 2002.

❏ المقرئ (أبو العباس أحمد بن محمد التلمساني): نفع الطيب من غصن الأندلس الرطيب، ج2، ط1، دار الفكر، بيروت، 1988.

❏ (————): نفع الطيب من غصن الأندلس الرطيب، تحقيق: إحسان عباس، ج3، دار صادر، بيروت، 1968.

❏ الورداني (علي بن سليم): الرحلة الأندلسية، تحقيق: عبد الجبار الشريف، 1984.

❏ الوزان (الحسن بن محمد الفاسي المعروف بليون الإفريقي): وصف إفريقيا، ترجمة: حجي محمد، الأخضر محمد، ط2، دار الغرب الإسلامي، بيروت، 1983.

❏ اليعقوبي (أحمد بن أبي يعقوب الواضح)، كتاب البلدان، طبع بمطبعة بريل، ليدن، 1891.

❏ مؤلف مجهول: الإستبصار في عجائب الأمصار، تحقيق: سعد زغلول عبد الحميد، دار الشؤون الثقافية، العراق، 1968.

- ❏ مؤلف مجهول: الحلل الموشية في ذكر الأخبار المراكشية، تحقيق: سهيل زكار ،
عبد القادر زمامة، دار الرشاد الحديثة، المغرب، 1979.
- ❏ مؤلف مجهول: رسائل موحدية من إنشاء كتاب الدولة المؤمنية، تحقيق: ليفي بروفنسال،
المطبعة الاقتصادية، الرباط، 1941.

2- المراجع باللغة العربية:

- ❏ إبراهيم فخار: تجارة القوافل في العصر الوسيط ودور التجار الليبيين في حضارة
الصحراء الكبرى، المنظمة العربية للتربية والثقافة والعلوم، بغداد، 1984.
- ❏ ابن الخوجة محمد الحبيب: اليهود في المغرب العربي، مطبعة الجبلاوي، القاهرة،
1973.
- ❏ ابن قربة صالح: المسكوكات المغربية من الفتح الإسلامي إلى سقوط دولة بني حماد،
المؤسسة الوطنية للكتاب، الجزائر، 1986.
- ❏ أبو زهر محمد: مالك، حياته وعصره، آراءه وفقهه، ط2، دار الفكر العربي،
(د.ت).
- ❏ أبو ضيف مصطفى: أثر العرب في تاريخ المغرب خلال عصري الموحدين وبني مرين
(524 - 876هـ/1130-1472م)، مطبعة دار النشر المغربية، الدار البيضاء،
(د.ت).
- ❏ (—————): المسلمون في جزيرة صقلية وجنوب إيطاليا، ط1، 1365هـ.
- ❏ أحمد توفيق المدني: كتاب الجزائر، ط2، دار المعارف، الجزائر، 1963.
- ❏ أحمد توفيق عياد: التصوف الإسلامي تاريخه ومدارسه وطبيعته وأثره ، مكتبة أنجلو
المصرية، القاهرة، 1970.

- ❏ إسماعيل العربي: دولة الأدارسة ملوك تلمسان وفاس وقرطبة، ديوان المطبوعات الجامعية، الجزائر، 1983.
- ❏ البارودي رضوان: أضواء على المسيحية والمسيحيين في المغرب في العصر الإسلامي، دار الفكر العربي، القاهرة، 1990.
- ❏ الجنحاني الحبيب: دراسات في التاريخ الاقتصادي للمغرب الإسلامي، ط2، دار الغرب الإسلامي، بيروت، 1986.
- ❏ الجيلالي عبد الرحمن: تاريخ الجزائر العام، ج2، ديوان المطبوعات الجامعية، الجزائر، 1982.
- ❏ السبتي عبد الأحد، سليمة فرحات: المدينة في العصر الوسيط، ط1، المركز الثقافي العربي، 1994.
- ❏ السيد أبو مصطفى كمال: تاريخ الأندلس الاقتصادي في عصر دولتي المرابطين والموحدين، مركز الإسكندرية، القاهرة، (د ت).
- ❏ (—————): دراسات أندلسية في التاريخ والحضارة، مؤسسة الإسكندرية، القاهرة، 1997.
- ❏ الشيبال جمال الدين: أثر الإسلام والعرب في النهضة الأوروبية، القاهرة، 1970.
- ❏ الطمار محمد بن عمرو: تلمسان عبر العصور، المؤسسة الوطنية للكتاب، الجزائر، 1984.
- ❏ العبادي أحمد مختار: دراسات في تاريخ المغرب والأندلس، نشر محمد بسيوني، ط1، مطبعة المصري، الإسكندرية، 1983.
- ❏ العروي عبد الله: مجمل تاريخ المغرب، ط1، المركز الثقافي العربي، بيروت، 2007.
- ❏ الفيلاي عبد العزيز: تلمسان في العهد الزياني، ج1، موفم للنشر والتوزيع، الجزائر، 2002.

- ❏ المليي مبارك: تاريخ الجزائر القديم والحديث، تقدم وتصحيح: محمد المليي، ج2، المؤسسة الوطنية للكتاب، (د.ت).
- ❏ براهيمي نصر الدين ، نقادي سيدي محمد: تلمسان الذاكرة، منشورات تالة، الجزائر، 2007.
- ❏ بن يوسف سليمان داود: حلقات من تاريخ المغرب الإسلامي، مطبعة أبو داود، الجزائر، 1993.
- ❏ بوتشيش إبراهيم القادري: إضاءات حول تراث الغرب الإسلامي وتاريخه الاقتصادي والاجتماعي، ط1، دار الطليعة للطباعة والنشر، بيروت، 2002.
- ❏ بوروية رشيد وآخرون: الجزائر في التاريخ - العهد الإسلامي - من الفتح إلى بداية العهد العثماني، وزارة الثقافة والسياحة، المؤسسة الوطنية للكتاب، الجزائر، 1984.
- ❏ بوغزير يحيى: الموجز في تاريخ الجزائر، ج1، ديوان المطبوعات الجامعية، الجزائر، 1999.
- ❏ (————): تاريخ إفريقيا الغربية من مطلع القرن 16م إلى 20م، دار هومة للطباعة والنشر، الجزائر، (د.ت).
- ❏ (————): موضوعات وقضايا من تاريخ الجزائر والعرب، ج1، دار الهدى، الجزائر، 2009.
- ❏ بونار رابح: المغرب العربي، تاريخه وثقافته، ط3، الشركة الوطنية للكتاب، الجزائر، 1968.
- ❏ جودت عبد الكريم يوسف: الأوضاع الاقتصادية والاجتماعية في المغرب الأوسط خلال القرنين 3 و4هـ / 9-10م، ديوان المطبوعات الجامعية، الجزائر، (د.ت).
- ❏ حسن أحمد محمود: الإسلام والثقافة العربية في إفريقيا، دار النهضة العربية، القاهرة، 1963.

- ❏ (—————): قيام دولة المرابطين (صفحة مشرفة من تاريخ المغرب في العصور الوسطى)، ط2، دار الكتاب الحديث، بيروت، 1996.
- ❏ حسن علي حسن: الحضارة الإسلامية في المغرب والأندلس، ط1، مكتبة الخانجي، القاهرة، 1980.
- ❏ حمدي عبد المنعم محمد حسين: تاريخ المغرب والأندلس في عصر المرابطين، - دولة علي بن يوسف المرابطي- ، مؤسسة شباب الجامعة، القاهرة، (د.ت).
- ❏ خطاب محمود شيت: قادة الفتح الإسلامي في المغرب العربي، ط1، دار الفكر العربي، بيروت 1966.
- ❏ دبوذ محمد علي: المغرب الكبير، ج3، ط1، طبع بدار الإحياء للكتب العربية، عيسى البابلي الحلبي وشركاه، 1981.
- ❏ دندش عصمت عبد اللطيف: دور المرابطين في نشر الإسلام في غرب إفريقيا (430-515هـ/1038-1121م)، مع نشر وتحقيق: رسائل أبي بكر بن العربي، ط1، دار الغرب الإسلامي، 1988.
- ❏ دهينة عبد الله: دول الغرب الإسلامي في القرون 6م، 7م، 8م، المؤسسة الوطنية للنشر والتوزيع ، الجزائر 1984.
- ❏ ذنون جمال أحمد طه: مدينة فاس في عصري المرابطين والموحدين، دراسة سياسية وحضارية (448هـ/1056م إلى 668هـ/1269م) ، ط1، دار الوفاء لدنيا الطباعة والنشر، مصر، 2002.
- ❏ روكسين جب هاملتون أليكساندر: تراث الإسلام، بيروت، 1972.
- ❏ زبادية عبا لقادر: مملكة سنغاي على عهد الأسقيين (1493-1591م)، الجزائر، 1972.

❏ زعرور فتحي: العلاقة بين الفاطميين والأمويين، ط1، دار التوزيع والنشر الإسلامية، مصر، 2005.

❏ زغلول سعد عبد الحميد: المغرب العربي، دولة الأغالبة والرستميين وبني مدرار والأدارة حتى قيام الفاطميين، ج2، منشأة المعارف، الإسكندرية، القاهرة، 1993.

❏ زيتون محمود: الحافظ السلفي أشهر علماء الزمان، مؤسسة شباب الجامعة، (د.ت).

❏ سعد عباس نصر الله: دولة الأدارة في المغرب - العصر الذهبي 172-223هـ / 788-835م، ط1، دار النهضة العربية للطباعة والنشر، بيروت، 1987.

❏ سعدون نصر الله: تاريخ العرب السياسي في المغرب منذ الفتح الغربي حتى سقوط غرناطة (798هـ/640م-1492م)، دار النهضة العربية، بيروت، (د.ت).

❏ طرخان إبراهيم علي: دولة مالي الإسلامية، دراسات في التاريخ القومي الإفريقي، الهيئة المصرية العامة للكتاب، القاهرة، 1973.

❏ عاشور سيد عبد الفتاح: العصر المالكي في مصر والشام، ط2، دار النهضة العربية، القاهرة، مصر، 1972.

❏ (—————): الحياة الاجتماعية في المدينة الإسلامية، عالم الفكر، المجلد 11، العدد الأول، عالم الفكر، 1980.

❏ عبد العزيز سالم: المغرب الكبير، ج2، دار النهضة العربية، بيروت، 1980.

❏ (—————): تاريخ وحضارة الإسلام في الأندلس، مؤسسة شباب الجامعة للطباعة والنشر، الإسكندرية، 1985.

❏ (—————): تاريخ مدينة المرية الإسلامية - قاعدة الأسطول الأندلسي - ، مؤسسة شباب الجامعة، الإسكندرية، مصر، 1984.

- ❏ (————): محاضرات في تاريخ الحضارة الإسلامية، مؤسسة شباب الجامعة، مصر، 2004.
- ❏ عمار هلال: الطرق الصوفية ونشر الإسلام والثقافة العربية في غرب إفريقيا، الجزائر، 1988.
- ❏ عمر رضا كحالة: معجم المؤلفين، تراجم مصنفى الكتب العربية، مج 10، مطبعة الشرقي، دمشق، 1957.
- ❏ عمر موسى عز الدين: النشاط الإقتصادي في المغرب الإسلامي خلال القرن السادس الهجري، ط 2، دار الغرب الإسلامي، بيروت، 2003.
- ❏ غوستاف لوبون: حضارة العرب، ترجمة: عادل زعير، القاهرة، 1964.
- ❏ فرج محمود فرج: إقليم توات خلال القرنين 18 و 19 م، ديوان المطبوعات الجامعية، الجزائر، 1977.
- ❏ كريدية سعيد إبراهيم، محمد فاضل علي داري: المسلمون في غرب إفريقيا، تاريخ وحضارة، ط 1، دار الكتب العلمية، بيروت، 2007.
- ❏ لقبال موسى: المغرب الإسلامي منذ بناء معسكر القرن حتى انتهاء ثورات الخوارج، ط 2، الشركة الوطنية للنشر والتوزيع، الجزائر، 1981.
- ❏ مؤنس حسين: تاريخ المغرب وحضارته من قبيل الفتح إلى الغزو الفرنسي، ط 1، مج 2، دار النهضة العربية، بيروت، 1992.
- ❏ (————): فتح العرب للمغرب، مكتبة الثقافة الدينية، القاهرة، (د.ت).
- ❏ مبخوت بودواية وآخرون: كتاب مرجعي حول تاريخ الجزائر في العصر الوسيط، منشورات المركز الوطني للدراسات والبحث في الحركة الوطنية وثورة أول نوفمبر 1954، مطبعة الديوان، الجزائر، 2007.

☐ مظهر جلال: أثر العرب في الحضارة الأوروبية ، فهاية عصر الظلام وتأسيس الحضارة الحديثة، بيروت، 1967.

☐ موريس لومبار: الإسلام في مجده الأول، ترجمة وتعليق: إسماعيل العربي، ط1، المؤسسة الوطنية للكتاب، الجزائر، 1979.

☐ نعيم قداح: إفريقيا الغربية في ظل الإسلام، مراجعة عمر الحكيم: مكتبة أطلس، دمشق، 1960.

☐ نفزة تهامي: القيروان عبر العصور، طبع كتابة الدولة للشؤون الثقافية والإرشاد، 1964.

☐ هونكة زيغريد: شمس العرب تسطع على الغرب، وأثر الحضارة العربية في أوروبا ، ترجمة: فاروق بيضون وكمال دسوقي، بيروت، 1964.

3- المراجع باللغة الأجنبية:

- Corne vin Robert, Histoire de l' Afrique des origines au XVI siècle, Tome 1.
- Goitien, Jews and Arabs: Zheir contacts through the Ages, New York, Schocken, 1955.
- Levi .Provincial ; L'Espagne musulmane six^{ème} siècle , paris ,1931.
- Mateu, F.Y.Liopis, Glosario hispanico se numismaticas Barcelona, 1946.

4- الموسوعات:

- أحمد شلي، موسوعة التاريخ الإسلامي، مج 2 ، مكتبة النهضة المصرية، القاهرة، 1981-1982.
- الموسوعة الميسرة في الأديان والمذاهب المعاصرة، ط2، الندوة العالمية للشباب الإسلامي، الرياض، 1989.

- الموسوعة العربية العالمية، مج 13، مؤسسة أعمال الموسوعة للنشر والتوزيع، الرياض، 1996.

- جوامع تومبكتو: الموسوعة العربية العالمية، مج 8، مؤسسة أعمال الموسوعة للنشر والتوزيع، الرياض، 1996.

5- الرسائل الجامعية:

❏ ابن الذيب عيسى: التجارة في عصر دولة المرابطين، رسالة ماجستير، القاهرة، 1990.

❏ بالأعرج عبد الرحمن: العلاقات الثقافية بين دولة بني زيان والممالك، رسالة ماجستير، جامعة تلمسان، 2007-2008.

❏ بشاري لطيفة: التجارة الخارجية للمغرب الأوسط في عهد إمارة بني عبد الواد من القرن السابع إلى القرن العاشر الهجريين (13-14م)، رسالة ماجستير، جامعة الجزائر، 1406-1407هـ / 1986-1987م.

❏ بكاي هوارية: العلاقات الزيانية المرينية- سياسيا وثقافيا-، مذكرة ماجستير، قسم التاريخ، كلية الآداب والعلوم الإنسانية والعلوم الاجتماعية، جامعة تلمسان، الجزائر، 2007-2008.

❏ بودواية مبخوت: العلاقات الثقافية والتجارية بين المغرب الأوسط والسودان الغربي في عهد دولة بين زيان، رسالة دكتوراه دولة، قسم التاريخ، كلية الآداب والعلوم الإنسانية والعلوم الاجتماعية، جامعة تلمسان، 2005-2006.

❏ عبدلي لخضر: الحياة الثقافية بالمغرب الأوسط خلال عهد بني زيان، رسالة دكتوراه، قسم التاريخ، جامعة تلمسان، 2005.

6- المقالات:

- ▣ الزوادي رشيد: التبادل العلمي بين المشرق والمغرب الإسلامي، مجلة الحضارة الإسلامية، العدد الأول، أبريل، 1993.
- ▣ بلهوارى فاطمة: التبادل التجاري بين مدن بلاد المغرب خلال القرن 10/هـم، مركز البحث في الأنثروبولوجيا الاجتماعية والثقافية، العدد 42، وهران، 2008.
- ▣ بن عميرة لطيفة: الرحلة التجارية بين تلمسان وممالك بلاد السودان الغربي، حولىة المؤرخ، العدد 5، دار الكرامة للطباعة والنشر، جوان، 2005.
- ▣ حاحيات عبد الحميد: المسالك والدروب في المغرب الأوسط، المجلة العربية للثقافة، العدد 5، تونس، 1983.
- ▣ عبد الرحيم عبد الرحمن عبد الرحيم: البيوت التجارية المغربية بالقاهرة في القرن 16م، المجلة التاريخية، العدد 119، السنة 32، منشورات مؤسسة التميمي للبحث العلمي والمعلومات، تونس، جوان 2005.
- ▣ عمر موسى عز الدين: انتشار الإسلام في غرب إفريقيا حتى القرن 16م، مجلة ندوة العلماء الأفارقة ومساهماتهم في الحضارة العربية الإسلامية، بغداد، 1985.
- ▣ عوض الله الأمين: تجارة القوافل بين المغرب والسودان الغربي وآثارها الحضارية حتى نهاية القرن 16م، المنظمة العربية للتربية والثقافة والعلوم، معهد البحوث والدراسات العربية، بغداد، 1983.

7- المواقع الإلكترونية:

- ▣ www.azwad.jeeran.com
- ▣ www.timbuktofondation.org

الفرس

إهداء

شكر وتقدير

مقدمة.....أ- و

مدخل.....07

الفصل الأول : الأوضاع الاقتصادية والاجتماعية لبلاد المغرب الاسلامي

- 1- الوضع الاقتصادي.....17
- 1-1- الصناعة.....17
- 2-1- الزراعة.....32
- 2- الوضع الاجتماعي.....40
- 1-2- الفئات الاجتماعية.....40
- 2-2- نمط المعيشة.....66

الفصل الثاني : المسالك والدروب التجارية بين حواضر المغرب الاسلامي

- 1- المسالك البرية.....72
- 2- المسالك البحرية.....78
- 3- الحركة التجارية بين المدن المغاربية.....90

الفصل الثالث: المسالك والدروب التجارية بين مدن المغرب والعالم المجاور

- 112..... 1- جنوب غرب أوروبا (إسبانيا - إيطاليا) 112
- 112..... 1-1 العلاقات التجارية 112
- 117..... 2-1 الروابط الثقافية 117
- 121..... 2- المشرق الإسلامي 121
- 121..... 1-1 العلاقات التجارية 121
- 128..... 2-1 الروابط الثقافية 128
- 137..... 3- السودان الغربي 137
- 137..... 1-1 العلاقات التجارية 137
- 164..... 2-1 الروابط الثقافية 164
- 178..... خاتمة 178
- 185..... الملاحق 185
- 204..... البيليوغرافيا 204
- 219..... الفهرس 219

