














# Carte Des Contraintes Et Servitude

## Legende :

-  Limite de la zone d'étude
-  Voie ferree...servitude = 35 m
-  Route Nationale...servitude = 35 m
-  Ligne électrique+ HT.servitude = 45 m
-  Station D'essence...servitude = 20 m
-  Périmètre de securite Naftal (centre Enfuteur -Dépot)...Servitude = 500 M
-  Nuisance sonore
-  Zone touchee par le champ de visibilité du Monument Historique
-  Terrain privé sollicitant l'intégration a l'urbanisation
-  Cimetière
-  Ruine
-  Réseau d'AEP
-  Sens d'écoulement du réseau d'Assainissement

